






Grünanteil – Versiegelungsflächen

Befliegungsjahr 1996

-  Wasserflächen
-  Grünflächen, agrarische Nutzflächen und Freiflächen
-  Waldflächen
-  Steinbrüche und Kiesgruben
-  Versiegelte Flächen

0 1.000 2.000 Meter

Stadt **GRAZ** Stadtplanungsamt

Planverfasser: Magistrat Graz – Stadtplanungsamt
Projektgruppe Stadtentwicklungskonzept – Flächenwidmungsplan

