

A 8/4 – 21284/2009

Strasserhofweg – Geh- und Radweg  
Übernahme der Gdst.Nr. 76 (3.943 m<sup>2</sup>), EZ 441,  
und Gdst.Nr. 241/13, (147 m<sup>2</sup>) sowie einer  
ca. 953 m<sup>2</sup> großen Teilfläche des Gdst. Nr. 241/1,  
beide EZ 2327, je KG Andritz, in das öffentliche  
Gut der Stadt Graz

Graz, am 20.1.2011

Finanz- Beteiligungs- und  
Liegenschaftsausschuss:  
BerichterstellerIn:

.....

An den

### Gemeinderat

Mit Entschließung vom 12.10.2010 durch Herrn Stadtrat Univ. Doz. DI Dr. Gerhard Rüscher wurde der Erwerb der Gdst.Nr. 76 (3.943 m<sup>2</sup>), EZ 441, und Gdst.Nr. 241/13, (147 m<sup>2</sup>) sowie einer ca. 953 m<sup>2</sup> großen Teilfläche des Gdst. Nr. 241/1, beide EZ 2327, je KG Andritz, genehmigt.

Diese Grundstücksflächen wurden für die Errichtung einer Geh- und Radwegverbindung zwischen der Weinitzenstraße und der Statteggerstraße erworben. Mit dieser Verbindung soll eine Zugangsmöglichkeit für die Anrainer des Strasserhofweges zur Statteggerstraße (Bushaltestelle) sowie eine Verbindung der Statteggerstraße zur Radroute in Richtung Andritz Zentrum geschaffen werden. Der Strasserhofweg stellt in der Natur eine Sackstraße dar und ist im Flächenwidmungsplan der Stadt Graz als öffentliche Verkehrsfläche ausgewiesen. Diese Fläche soll nunmehr in das öffentliche Gut der Stadt Graz übernommen werden.

Die Wirtschaftsbetriebe – Region Nord stimmt einer Übernahme des Strasserhofweges (Gdst.Nr. 76 (3.943 m<sup>2</sup>), Gdst.Nr. 241/13 (147 m<sup>2</sup>) sowie einer ca. 953 m<sup>2</sup> großen Tfl. des Gdst.Nr. 241/1) zu.

Der Finanz-, Beteiligungs- und Liegenschaftsausschuss stellt den

### **A n t r a g**

der Gemeinderat wolle gemäß § 45 Abs. 2 Ziffer 22 des Statutes der Landeshauptstadt Graz, LGBl.Nr. 130/67 i.d.F. LGBl. 42/2010, beschließen:

Die Übernahme der Gdst.Nr. 76 (3.943 m<sup>2</sup>), EZ 441, und Gdst.Nr. 241/13, (147 m<sup>2</sup>) sowie einer ca. 953 m<sup>2</sup> großen Teilfläche des Gdst. Nr. 241/1, beide EZ 2327, je KG Andritz, welche mit Entschließung vom 12.10.2010 durch Herrn Stadtrat Univ. Doz. DI Dr. Gerhard Rüscher erworben wurde, in das öffentliche Gut der Stadt Graz wird genehmigt.

Anlage:

1 Lageplan

Der Bearbeiter:  
Ing. Heribert Berger eh.

Die Abteilungsvorständin:  
Katharina Peer  
*elektronisch gefertigt*

Der Finanzdirektor:  
Mag. Dr. Karl Kamper  
*elektronisch gefertigt*

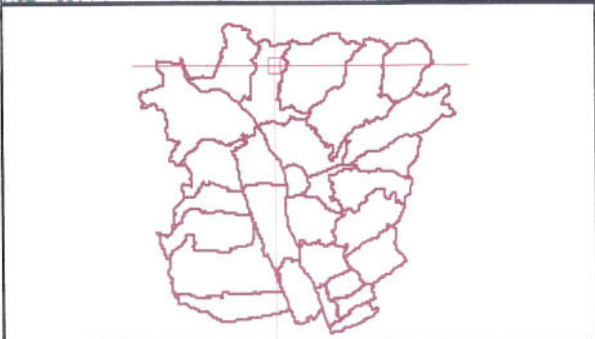
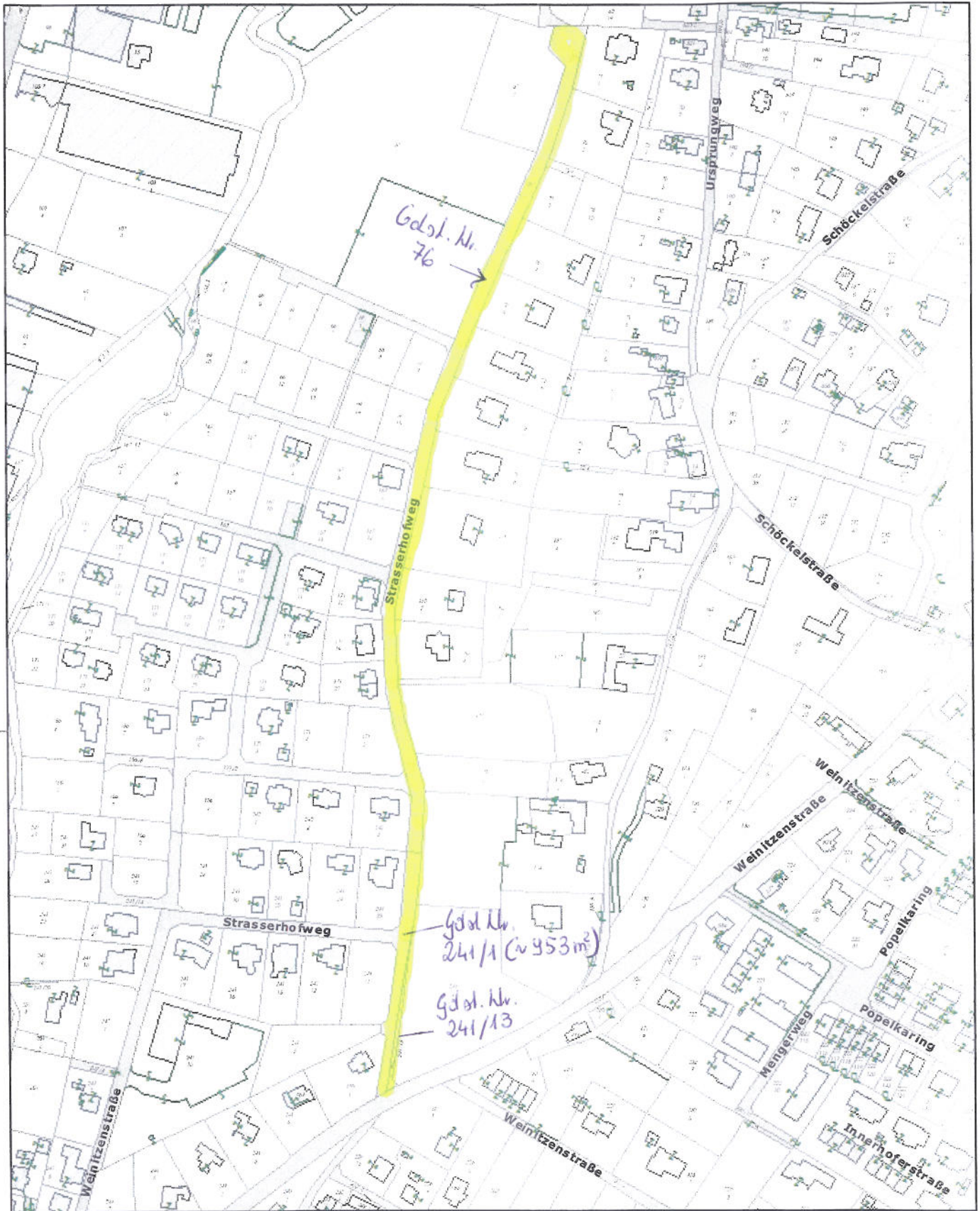
Der Stadtsenatsreferent:  
StR. Univ.Doz. DI Dr. Gerhard Rüschi  
*elektronisch gefertigt*

Angenommen in der Sitzung des Finanz-, Beteiligungs- und Liegenschaftsausschusses  
am .....

Der Vorsitzende:

Die Schriftführerin:

<p><b>Der Antrag wurde in der heutigen</b> <input type="checkbox"/> öffentl. <input type="checkbox"/> nicht öffentl. <b>Gemeinderatssitzung</b></p> <p><input type="checkbox"/> bei Anwesenheit von ... GemeinderätInnen</p> <p><input type="checkbox"/> einstimmig <input type="checkbox"/> mehrheitlich (mit ... Stimmen / ... Gegenstimmen) <b>angenommen.</b></p> <p><input type="checkbox"/> Beschlussdetails siehe Beiblatt</p>	<p>Graz, am .....</p>	<p>Der/Die SchriftführerIn: .....</p>
---	-----------------------	---------------------------------------



**Auszug aus den Katasterdaten der Stadt Graz**

Erstellt für Maßstab 1:3000



Ersteller:  Namen eintragen

Erstellungsdatum 25.06.2010





**Magistrat Graz - A10/6 Stadtvermessungsamt**


A-8011 Graz, Europaplatz 20

(c) 2009 Magistrat Graz - Stadtvermessungsamt | Druck-, Satzfehler und Änderungen vorbehalten. Nicht rechtsverbindlicher Ausdruck der Katasterdaten der Stadt Graz.



Signaturwert	Nk6fCuuhIlnskNiCkD5wO1lqGDh0/RathKS IpoaylPPDCpLP7pfG0yWGO1+E4cKybpsAL33ogb7M1jlyUj/mzP0y8P2Wui7aTlpliDx1WTCeN+wVAwZkFE/zm5ebq+s/vEw4jq8CbrAgBwawZQML5bRm0JJz/bgZG+4EGxlynkC=	
	Unterzeichner-Zert	CN=Katharina Peer,OU=Liegenschaftsverkehr,O=Magistrat der Stadt Graz
	Signiert von	Katharina Peer
	Datum/Zeit-UTC	2010-11-03T16:16:58+01:00
	Aussteller-Zertifikat	CN=MagistratGrazSubCA02,DC=intra,DC=graz,DC=at
	Serien-Nr.	278020618969075136082326
	Methode	urn:pdfsigfilter:bka.gv.at:binaer:v1.1.0
Prüfhinweis	Prüfservice: <a href="http://egov2.graz.gv.at/pdf-as">http://egov2.graz.gv.at/pdf-as</a>	

Signaturwert	A+4hzGPvCZL/kK0rIiUEzQJ5kNAC0ZCIesujKPT3tnI6Q+165dHKkt0KWXaAb8tdn9rI1ui3KuH12MDfyK1gMVzrhE5QQia6b/CoV/Die7949FqjeO9KLYWwskv2MV/P85UrgnCxa30a+DQyaXHj5BiZrCZ/m7PC2HD+78MYRM=	
	Unterzeichner-Zert	CN=Karl Kamper,OU=Finanzdirektion,O=Magistrat der Stadt Graz
	Signiert von	Karl Kamper
	Datum/Zeit-UTC	2010-11-04T21:03:07+01:00
	Aussteller-Zertifikat	CN=MagistratGrazSubCA02,DC=intra,DC=graz,DC=at
	Serien-Nr.	279676725408248274891671
	Methode	urn:pdfsigfilter:bka.gv.at:binaer:v1.1.0
Prüfhinweis	Prüfservice: <a href="http://egov2.graz.gv.at/pdf-as">http://egov2.graz.gv.at/pdf-as</a>	

Signaturwert	PRHE7BzjGL4/slyh08DZX17/T14mA22K579L86khE10VfkQWouFc1Bp1CgAeosj2Cgj4xSq52ZXdpzpyejzNmzs1YLxfb91sWKDA0G1PknjcuEDA1l1kpZQtzHUMyz8jjP/tUrdzh7CBzhKNuxzi1YXKykf1/600FR1PXrzvdarA=	
	Unterzeichner-Zert	CN=Gerhard Rüsç,OU=Stadtrat,O=Stadt Graz
	Signiert von	Gerhard Rüsç
	Datum/Zeit-UTC	2010-11-05T17:43:06+01:00
	Aussteller-Zertifikat	CN=MagistratGrazSubCA02,DC=intra,DC=graz,DC=at
	Serien-Nr.	277004841643270928871749
	Methode	urn:pdfsigfilter:bka.gv.at:binaer:v1.1.0
Prüfhinweis	Prüfservice: <a href="http://egov2.graz.gv.at/pdf-as">http://egov2.graz.gv.at/pdf-as</a>	