

Bericht an den Gemeinderat

A 8/4 – 2798/2011

Göstinger Straße – Seitenweg
Übernahme des Gdst.Nr. 529/2, EZ 643,
KG Gösting, mit einer Fläche von 673 m² aus
dem Privatbesitz der Stadt Graz
in das öffentliche Gut

Finanz-, Beteiligungs- und
Liegenschaftsausschuss:

BerichterstellerIn:

Graz, 9.6.2011

Das Grundstück Nr. 529/2, EZ 643, KG Gösting, mit einer Fläche von 673 m² befindet sich im Privatbesitz der Stadt Graz und stellt in der Natur den Verbindungsweg von der Göstinger Straße bis zur Plabutscher Straße entlang der Dechant-Binder-Anlage (öffentliche Grünfläche) dar. Dieses Grundstück ist im Flächenwidmungsplan der Stadt Graz als öffentliche Verkehrsfläche, die Dechant-Binder-Anlage (Gdst.Nr. 529/1, KG Gösting) als Freiland mit Sondernutzung öffentlicher Park ausgewiesen. Das Grundstück Nr. 529/2, EZ 643, KG Gösting, soll nun in das öffentliche Gut der Stadt Graz übertragen werden. Vom A 10/1 – Strassenamt, A 14 – Stadtplanungsamt, A 10/8 – Verkehrsplanung und den Wirtschaftsbetrieben (jetzt Holding Graz, Kommunale Dienstleistungen GmbH, Services-Straße), wurden diesbezüglich positive Stellungnahmen abgegeben.

Der Finanz-, Beteiligungs- und Liegenschaftsausschuss stellt daher den

Antrag

der Gemeinderat wolle gemäß § 45 Abs. 2 Ziffer 22 des Statutes der Landeshauptstadt Graz 1967, LGBl. Nr. 130/67 i.d.g.F. LGBl. Nr. 42/2010, beschließen:

Die Übernahme des Grundstückes Nr. 529/2, EZ 643, KG Gösting, mit einer Fläche von 673 m² aus dem Privatbesitz der Stadt Graz in das öffentliche Gut wird genehmigt.

Anlage:
1 Katasterplan

Der Bearbeiter:
Ing. Heribert Berger eh.

Die Abteilungsvorständin:
Katharina Peer
(elektronisch gefertigt)

Der Finanzdirektor:
Mag. Dr. Karl Kamper
(elektronisch gefertigt)

Der Stadtsenatsreferent:
Univ. Doz. DI Dr. Gerhard Rüschi
(elektronisch gefertigt)

Angenommen in der Sitzung des Finanz-, Beteiligungs- und Liegenschaftsausschusses
am

Der Vorsitzende:

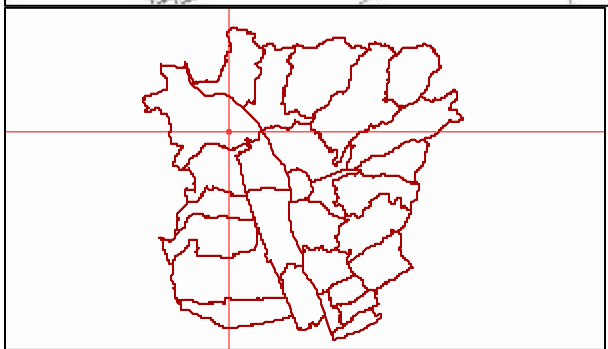
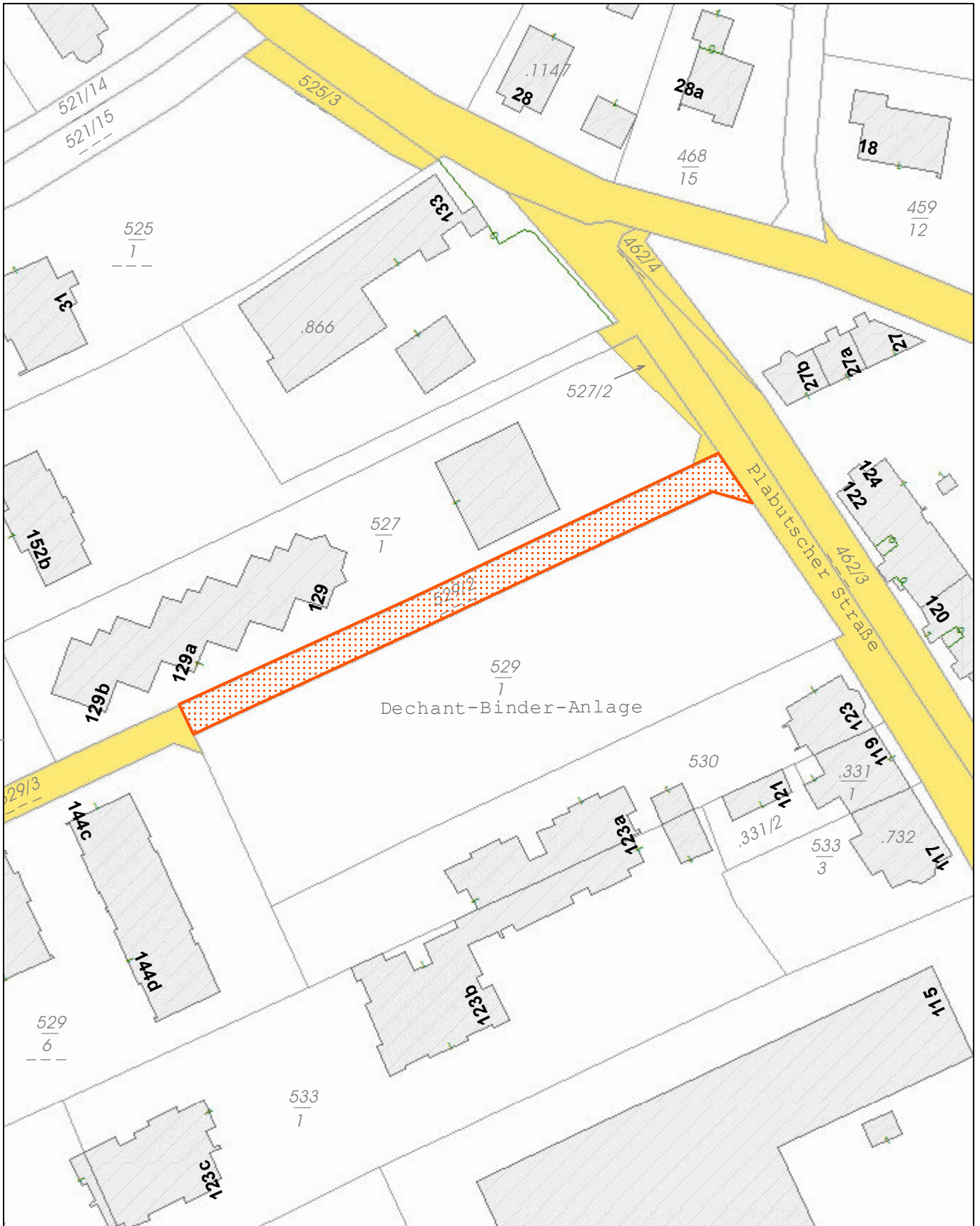
Die Schriftführerin:

Der Antrag wurde in der heutigen öffentl. nicht öffentl. **Gemeinderatssitzung**

bei Anwesenheit von ... GemeinderätInnen

einstimmig mehrheitlich (mit ... Stimmen / ... Gegenstimmen) **angenommen.**

Beschlussdetails
siehe Beiblatt Graz, am Der/Die SchriftführerIn:



Auszug aus den Katasterdaten der Stadt Graz

Erstellt für Maßstab 1:1000



Ersteller: Namen eintragen


Erstellungsdatum 23.05.2011


Magistrat Graz - A10/6 Stadtvermessungsamt




A-8011 Graz, Europaplatz 20

© Magistrat Graz - Stadtvermessung | Druck-, Satzfehler und Änderungen vorbehalten.
Nicht rechtsverbindlicher Ausdruck der Katasterdaten der Stadt Graz.

	Signiert von	Katharina Peer
	Zertifikat	CN=Katharina Peer,OU=Liegenschaftsverkehr,O=Magistrat der Stadt Graz
	Datum/Zeit	2011-05-24T17:36:53+02:00
	Prüfhinweis	Prüfservice: http://egov2.graz.gv.at/pdf-as

	Signiert von	Karl Kamper
	Zertifikat	CN=Karl Kamper,OU=Finanzdirektion,O=Magistrat der Stadt Graz
	Datum/Zeit	2011-05-25T11:56:52+02:00
	Prüfhinweis	Prüfservice: http://egov2.graz.gv.at/pdf-as

	Signiert von	Gerhard Rüschi
	Zertifikat	CN=Gerhard Rüschi,OU=Stadtrat,O=Stadt Graz
	Datum/Zeit	2011-05-27T13:05:21+02:00
	Prüfhinweis	Prüfservice: http://egov2.graz.gv.at/pdf-as