

## Bericht an den Gemeinderat

GZ: A 8/4 – 29663/2010

Sonnleitenweg – Straßenregulierung  
Übernahme einer ca. 18 m<sup>2</sup> großen  
Tfl. des Gdst.Nr. 979/4, EZ 1570, KG Wenisbuch,  
in das öffentliche Gut der Stadt Graz

Finanz-, Beteiligungs- und  
Liegenschaftsausschuss:

BerichterstellerIn: .....

Graz, 22.9.2011

Von der Stadt Graz wurde im Zuge einer Regulierung des Sonnleitenweges im gegebenen Bereich eine ca. 18 m<sup>2</sup> große Teilfläche des Gdst.Nr. 979/4, EZ 1570, KG Wenisbuch, über Wunsch des A 10/1 – Straßenamtes erworben. Diese Grundstücksfläche ist im Flächenwidmungsplan als WR-SG 0,2 – 0,3 ausgewiesen. Dieser Erwerb wurde mit EntschlieÙung durch Herrn Stadtrat Univ.-Doz. DI Dr. Gerhard Rüsç genehmigt und diese Fläche soll nun in das öffentliche Gut übertragen werden.

Der Finanz-, Beteiligungs- und Liegenschaftsausschuss stellt daher den

### Antrag

der Gemeinderat wolle gemäß § 45 Abs. 2 Ziffer 22 des Statutes der Landeshauptstadt Graz 1967, LGBl. Nr. 130/67 i.d.g.F. LGBl. Nr. 42/2010, beschließen:

Die Übernahme einer ca.18 m<sup>2</sup> großen Teilfläche des Gdst.Nr. 979/4, EZ 1570, KG Wenisbuch, welche mit EntschlieÙung durch Herrn Stadtrat Univ.-Doz. DI Dr. Gerhard Rüsç erworben wurde, in das öffentliche Gut der Stadt Graz wird genehmigt.

Anlage:  
1 Lageplan

Der Bearbeiter:  
Ing. Heribert Berger eh.

Die Abteilungsvorständin:  
Katharina Peer  
(elektronisch gefertigt)

Der Finanzdirektor:  
Mag. Dr. Karl Kamper  
(elektronisch gefertigt)

Der Stadtsenatsreferent:  
Univ. Doz. DI Dr. Gerhard Rüschi  
(elektronisch gefertigt)

Angenommen in der Sitzung des Finanz-, Beteiligungs- und Liegenschaftsausschusses  
am .....

Der Vorsitzende:

Die Schriftführerin:

**Der Antrag wurde in der heutigen**  öffentl.  nicht öffentl. **Gemeinderatssitzung**

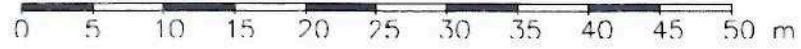
bei Anwesenheit von ... GemeinderätInnen

einstimmig  mehrheitlich (mit ... Stimmen / ... Gegenstimmen) **angenommen.**

Beschlussdetails siehe Beiblatt      Graz, am ..... Der/Die SchriftführerIn: .....

GZ.: 4886/09

# KATASTER und NATUR 1:500



Graz Stadt-Weinitzen 63126

LN

347



Q

988  
6

Wenisbuch 63127

979  
5

F=18m<sup>2</sup>

GPS-PP.06

979  
4

GPS-PP.01

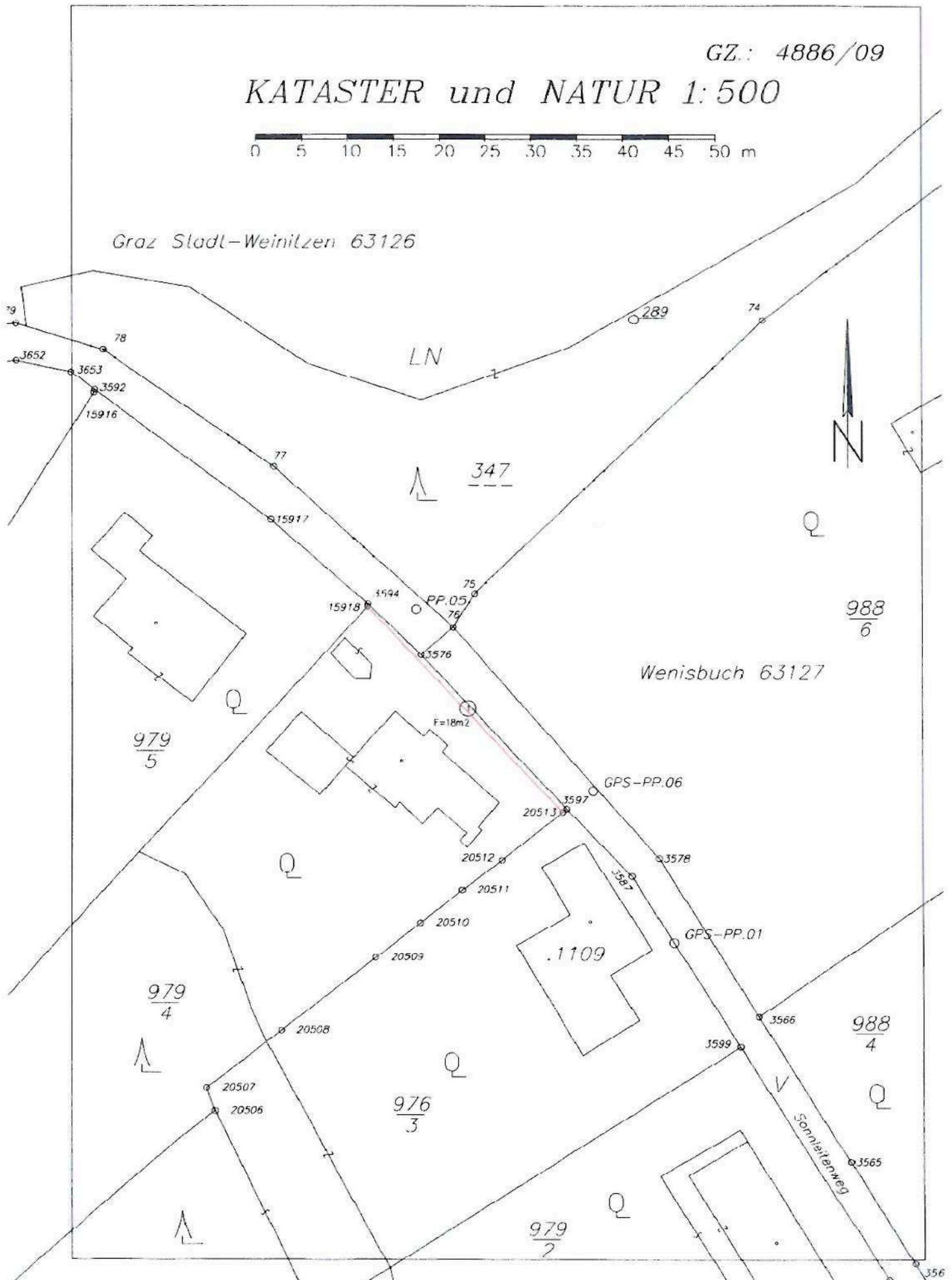
988  
4


976  
3


979  
2


Sonnenweg

356



	<b>Signiert von</b>	Peer Katharina
	<b>Zertifikat</b>	CN=Peer Katharina,OU=Abteilung für Immobilien,O=Stadt Graz,L=Graz,ST=Styria,C=AT
	<b>Datum/Zeit</b>	2011-09-05T09:09:26+02:00
	<b>Hinweis</b>	Dieses Dokument wurde digital signiert und kann unter: <a href="http://egov2.graz.gv.at/pdf-as">http://egov2.graz.gv.at/pdf-as</a> verifiziert werden.

	<b>Signiert von</b>	Kamper Karl
	<b>Zertifikat</b>	CN=Kamper Karl,OU=Finanz- und Vermögensdirektion,O=Stadt Graz,L=Graz,ST=Styria,C=AT
	<b>Datum/Zeit</b>	2011-09-05T13:34:32+02:00
	<b>Hinweis</b>	Dieses Dokument wurde digital signiert und kann unter: <a href="http://egov2.graz.gv.at/pdf-as">http://egov2.graz.gv.at/pdf-as</a> verifiziert werden.

	<b>Signiert von</b>	Stadtrat Rüschi
	<b>Zertifikat</b>	CN=Stadtrat Rüschi,OU=Stadtrat DI.Dr. Gerhard Rüschi,O=Stadt Graz,L=Graz,ST=Styria,C=AT
	<b>Datum/Zeit</b>	2011-09-09T10:53:15+02:00
	<b>Hinweis</b>	Dieses Dokument wurde digital signiert und kann unter: <a href="http://egov2.graz.gv.at/pdf-as">http://egov2.graz.gv.at/pdf-as</a> verifiziert werden.