

Bericht an den Gemeinderat

GZ: A 8/4 – 16843/2011

Odilienweg – Gehsteig
Übernahme einer 118 m² großen Tfl.
des Gdst.Nr. 298/1, EZ 123, KG St. Leonhard,
in das öffentliche Gut der Stadt Graz

Finanz-, Beteiligungs- und
Liegenschaftsausschuss:

BerichterstellerIn:

Graz, 22.9.2011

Von der STIA Immo GmbH wurden am Odilienweg die vor der Regulierungslinie befindliche 118 m² große Teilfläche des Gdst.Nr. 298/1, EZ 123, KG St. Leonhard, (Gehsteig und Straßenfläche) unentgeltlich an die Stadt Graz abgetreten. Diese Grundstücksfläche ist im Flächenwidmungsplan als WA 0,2 – 1,2 ausgewiesen. Diese unentgeltliche Abtretung wurde mit EntschlieÙung durch Herrn Stadtrat Univ.-Doz. DI Dr. Gerhard Rüsç genehmigt und diese Fläche soll nun in das öffentliche Gut übertragen werden.

Der Finanz-, Beteiligungs- und Liegenschaftsausschuss stellt daher den

Antrag

der Gemeinderat wolle gemäß § 45 Abs. 2 Ziffer 22 des Statutes der Landeshauptstadt Graz 1967, LGBl. Nr. 130/67 i.d.g.F. LGBl. Nr. 42/2010, beschließen:

Die Übernahme einer 118 m² großen Teilfläche des Gdst.Nr. 298/1, EZ 123, KG St. Leonhard, welche mit EntschlieÙung durch Herrn Stadtrat Univ.-Doz. DI Dr. Gerhard Rüsç erworben wurde, in das öffentliche Gut der Stadt Graz wird genehmigt.

Anlage:
1 Lageplan

Der Bearbeiter:
Ing. Heribert Berger eh.

Die Abteilungsvorständin:
Katharina Peer
(elektronisch gefertigt)

Der Finanzdirektor:
Mag. Dr. Karl Kamper
(elektronisch gefertigt)

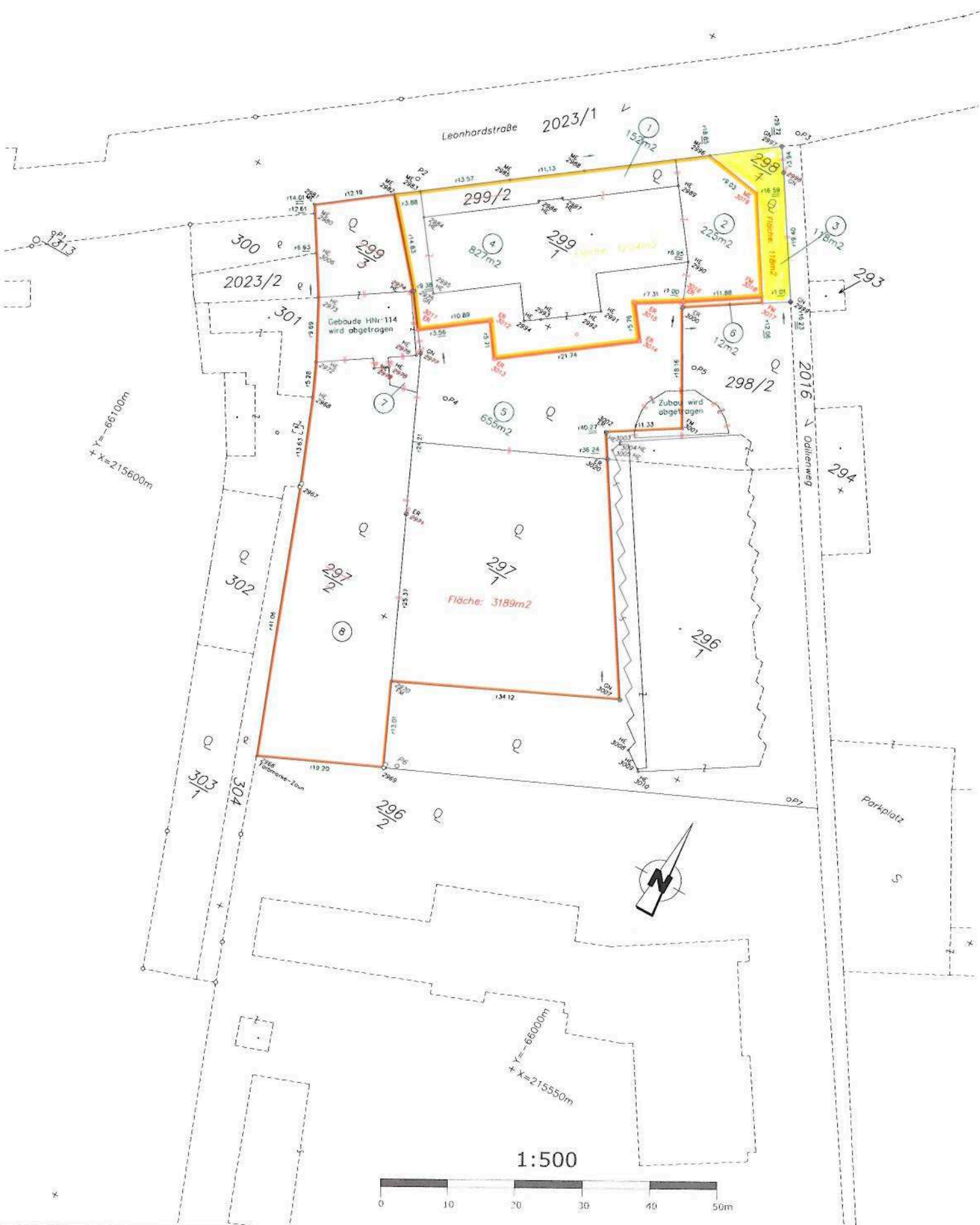
Der Stadtsenatsreferent:
Univ. Doz. DI Dr. Gerhard Rüschi
(elektronisch gefertigt)

Angenommen in der Sitzung des Finanz-, Beteiligungs- und Liegenschaftsausschusses
am

Der Vorsitzende:

Die Schriftführerin:

Der Antrag wurde in der heutigen öffentl. nicht öffentl. **Gemeinderatssitzung**
 bei Anwesenheit von ... GemeinderätInnen
 einstimmig mehrheitlich (mit ... Stimmen / ... Gegenstimmen) **angenommen.**
 Beschlussdetails siehe Beiblatt Graz, am Der/Die SchriftführerIn:





DI Wolfgang Höppl
 A-8010 Graz
 Mannsackerweg 18
 Telefon 0 316 31 82 52
 E-Mail 0 316 32 82 12 25
 geo.hoeppl@gaon.at


Kataster und Natur 1 : 500

GZ.: 1058/2010
 Kat.Gem.: 63102 St. Leonhard
 Verm.Bez.: Graz
 Mappenblatt: 6922-36/1

Legende:
 Naturstand
 Katastergrenze übernommen
 Katastergrenze vermessen

	Signiert von	Peer Katharina
	Zertifikat	CN=Peer Katharina,OU=Abteilung für Immobilien,O=Stadt Graz,L=Graz,ST=Styria,C=AT
	Datum/Zeit	2011-09-05T09:08:51+02:00
	Hinweis	Dieses Dokument wurde digital signiert und kann unter: http://egov2.graz.gv.at/pdf-as verifiziert werden.

	Signiert von	Kamper Karl
	Zertifikat	CN=Kamper Karl,OU=Finanz- und Vermögensdirektion,O=Stadt Graz,L=Graz,ST=Styria,C=AT
	Datum/Zeit	2011-09-05T13:37:22+02:00
	Hinweis	Dieses Dokument wurde digital signiert und kann unter: http://egov2.graz.gv.at/pdf-as verifiziert werden.

	Signiert von	Stadtrat Rüschi
	Zertifikat	CN=Stadtrat Rüschi,OU=Stadtrat DI.Dr. Gerhard Rüschi, O=Stadt Graz,L=Graz,ST=Styria,C=AT
	Datum/Zeit	2011-09-09T10:53:15+02:00
	Hinweis	Dieses Dokument wurde digital signiert und kann unter: http://egov2.graz.gv.at/pdf-as verifiziert werden.