

## Bericht an den Gemeinderat

GZ: A 8/4 – 6155/2011

Erdbergweg– Grenzberichtigung  
Übernahme einer ca. 21 m<sup>2</sup> großen Teilfläche  
des Gdst.Nr. 269/4, EZ 828, und einer  
ca. 12 m<sup>2</sup> großen Teilfläche des  
Gdst.Nr. 271/11, EZ 2369, je KG Wetzelsdorf,  
in das öffentliche Gut der Stadt Graz

Finanz-, Beteiligungs- und  
Liegenschaftsausschuss:

BerichterstellerIn: .....

Graz, 22.9.2011

Von der Stadt Graz wurde im Zuge einer Grenzberichtigung im Bereich Erdbergweg Nr. 18 und Nr. 20 eine ca. 21 m<sup>2</sup> große Teilfläche des Gdst.Nr. 269/4, EZ 828, und eine ca. 12 m<sup>2</sup> großen Teilfläche des Gdst.Nr. 271/11, EZ 2369, je KG Wetzelsdorf, erworben. Diese Grundstücksflächen sind im Flächenwidmungsplan als WR 0,2 – 0,3 ausgewiesen.

Dieser Erwerb wurde mit EntschlieÙung durch Herrn Stadtrat Univ.-Doz. DI Dr. Gerhard Rüsç genehmigt und diese Flächen sollen nun in das öffentliche Gut übertragen werden.

Der Finanz-, Beteiligungs- und Liegenschaftsausschuss stellt daher den

### Antrag

der Gemeinderat wolle gemäß § 45 Abs. 2 Ziffer 22 des Statutes der Landeshauptstadt Graz 1967, LGBl. Nr. 130/67 i.d.g.F. LGBl. Nr. 42/2010, beschließen:

Die Übernahme einer ca. 21 m<sup>2</sup> großen Teilfläche des Gdst.Nr. 269/4, EZ 828, und einer ca. 12 m<sup>2</sup> großen Teilfläche des Gdst.Nr. 271/11, EZ 2369, je KG Wetzelsdorf, welche mit EntschlieÙung durch Herrn Stadtrat Univ.-Doz. DI Dr. Gerhard Rüsç erworben wurden, in das öffentliche Gut der Stadt Graz wird genehmigt.

Anlage:

1 Lageplan

Der Bearbeiter:  
Ing. Heribert Berger eh.

Die Abteilungsvorständin:  
Katharina Peer  
(elektronisch gefertigt)

Der Finanzdirektor:  
Mag. Dr. Karl Kamper  
(elektronisch gefertigt)

Der Stadtsenatsreferent:  
Univ. Doz. DI Dr. Gerhard Rüschi  
(elektronisch gefertigt)

Angenommen in der Sitzung des Finanz-, Beteiligungs- und Liegenschaftsausschusses  
am .....

Der Vorsitzende:

Die Schriftführerin:

Der Antrag wurde in der heutigen  öffentl.  nicht öffentl. **Gemeinderatssitzung**

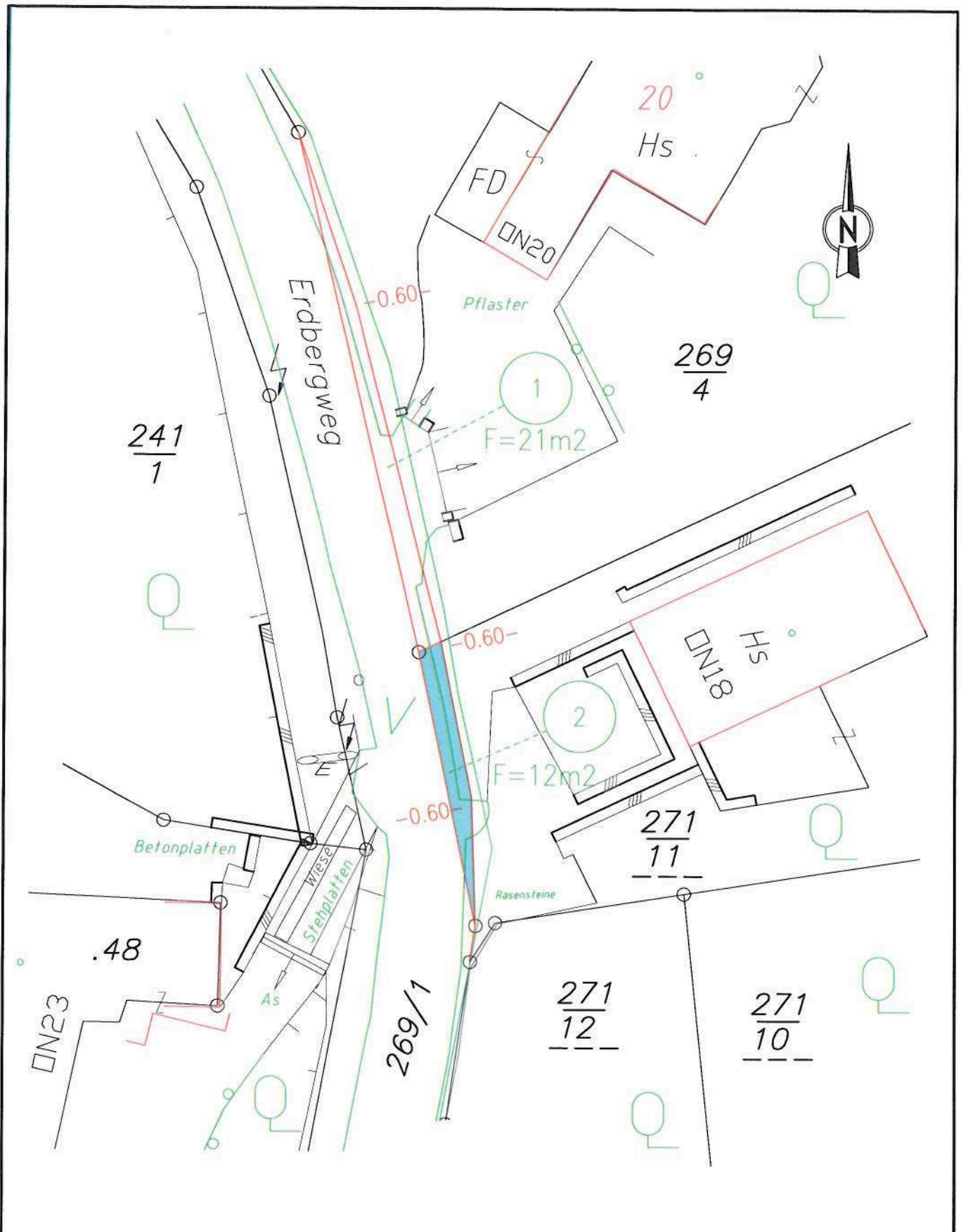
bei Anwesenheit von ... GemeinderätInnen

einstimmig  mehrheitlich (mit ... Stimmen / ... Gegenstimmen) **angenommen.**

Beschlussdetails  
siehe Beiblatt

Graz, am .....

Der/Die SchriftführerIn: .....





Graz, am 10.Feb. 2011


Stadt **GRAZ** Stadtvermessung

Informationsplan  
M 1:250

GZ.: 002654/2011  
Erdbergweg  
KG Wetzelsdorf

	<b>Signiert von</b>	Peer Katharina
	<b>Zertifikat</b>	CN=Peer Katharina,OU=Abteilung für Immobilien,O=Stadt Graz,L=Graz,ST=Styria,C=AT
	<b>Datum/Zeit</b>	2011-09-05T09:07:18+02:00
	<b>Hinweis</b>	Dieses Dokument wurde digital signiert und kann unter: <a href="http://egov2.graz.gv.at/pdf-as">http://egov2.graz.gv.at/pdf-as</a> verifiziert werden.

	<b>Signiert von</b>	Kamper Karl
	<b>Zertifikat</b>	CN=Kamper Karl,OU=Finanz- und Vermögensdirektion,O=Stadt Graz,L=Graz,ST=Styria,C=AT
	<b>Datum/Zeit</b>	2011-09-05T13:42:24+02:00
	<b>Hinweis</b>	Dieses Dokument wurde digital signiert und kann unter: <a href="http://egov2.graz.gv.at/pdf-as">http://egov2.graz.gv.at/pdf-as</a> verifiziert werden.

	<b>Signiert von</b>	Stadtrat Rüschi
	<b>Zertifikat</b>	CN=Stadtrat Rüschi,OU=Stadtrat DI.Dr. Gerhard Rüschi,O=Stadt Graz,L=Graz,ST=Styria,C=AT
	<b>Datum/Zeit</b>	2011-09-09T10:53:14+02:00
	<b>Hinweis</b>	Dieses Dokument wurde digital signiert und kann unter: <a href="http://egov2.graz.gv.at/pdf-as">http://egov2.graz.gv.at/pdf-as</a> verifiziert werden.