

Bericht an den Gemeinderat

A 8/4 - 41217/2013

Messendorferstraße - Straßenregulierung
Übernahme des Gdst. Nr. 581/26, EZ 1163,
KG Graz Stadt-Messendorf mit einer
Fläche von 104 m² in das öffentliche Gut
der Stadt Graz

Bearbeiter: Ing. Heribert Berger
Personal-, Finanz-, Beteiligungs- und
Immobilienausschuss
BerichterstellerIn:

Graz, 15.5.2014

Mit Schreiben vom 24.7.2013 wurde von der Fa. Kohlbacher GmbH das Ansuchen auf Übernahme des Gdst. Nr. 581/26, EZ 1163, KG Graz Stadt-Messendorf, in das öffentliche Gut der Stadt Graz eingebracht. Dieses Grundstück mit einer Gesamtfläche von 104 m² stellt in der Natur einen ca. 0,5 m breiten Bankettstreifen in der Messendorferstraße im Bereich der Kohlbacher-Siedlung, welche mit GZ 041931/2010/007 vom 8.6.2011 die Baubewilligung erteilt wurde, dar. Diese Fläche ist im Flächenwidmungsplan der Stadt Graz als öffentliche Verkehrsfläche ausgewiesen.

Das A 10/1 – Straßenamt und das A 14 – Stadtplanungsamt haben die Übernahme der im Betreff genannten Teilfläche in das öffentliche Gut der Stadt Graz befürwortet.

Der unentgeltliche Erwerb durch die Stadt Graz wurde mit EntschlieÙung vom 27.3.2014 durch Herrn Stadtrat Univ. Doz. DI Dr. Gerhard Rüsç genehmigt und soll dieses Grundstück nun in das öffentliche Gut der Stadt Graz übertragen werden.

Im Sinne des vorstehenden Motivenberichtes stellt der Personal-, Finanz-, Beteiligungs- und Immobilienausschuss den

Antrag

der Gemeinderat wolle gemäß § 45 Abs. 2 Ziffer 22 des Statutes der Landeshauptstadt Graz 1967, LGBl. Nr. 130/67 i.d.g.F. LGBl. Nr. 8/2012, beschließen:

Die Übernahme des Gdst. Nr. 581/26, EZ 1163, KG Graz Stadt-Messendorf, welches mit Entschließung vom 27.3.2014 durch Herrn Stadtrat Univ. Doz. DI Dr. Gerhard Rüsç unentgeltlich erworben wurde, in das öffentliche Gut der Stadt Graz, wird genehmigt.

Anlage:

Katasterplan

Der Bearbeiter:

Ing. Heribert Berger eh.

Die Abteilungsvorständin:

Katharina Peer

(elektronisch gefertigt)

Der Finanzdirektor:

Mag. Dr. Karl Kamper

(elektronisch gefertigt)

Der Stadtsenatsreferent:

Stadtrat Univ.Do. DI Dr. Gerhard Rüsç

(elektronisch gefertigt)

Vorberaten und einstimmig/mehrheitlich/ mit Stimmen
angenommen/abgelehnt/unterbrochen in der Sitzung des Personal-, Finanz-, Beteiligungs-
und Immobilienausschusses am

Die Schriftführerin:

Der/die Vorsitzende:

Der Antrag wurde in der heutigen öffentlichen nicht öffentlichen Gemeinderatssitzung

bei Anwesenheit von GemeinderätInnen

einstimmig mehrheitlich (mit Stimmen /..... Gegenstimmen) angenommen.

Beschlussdetails siehe Beiblatt

Graz, am

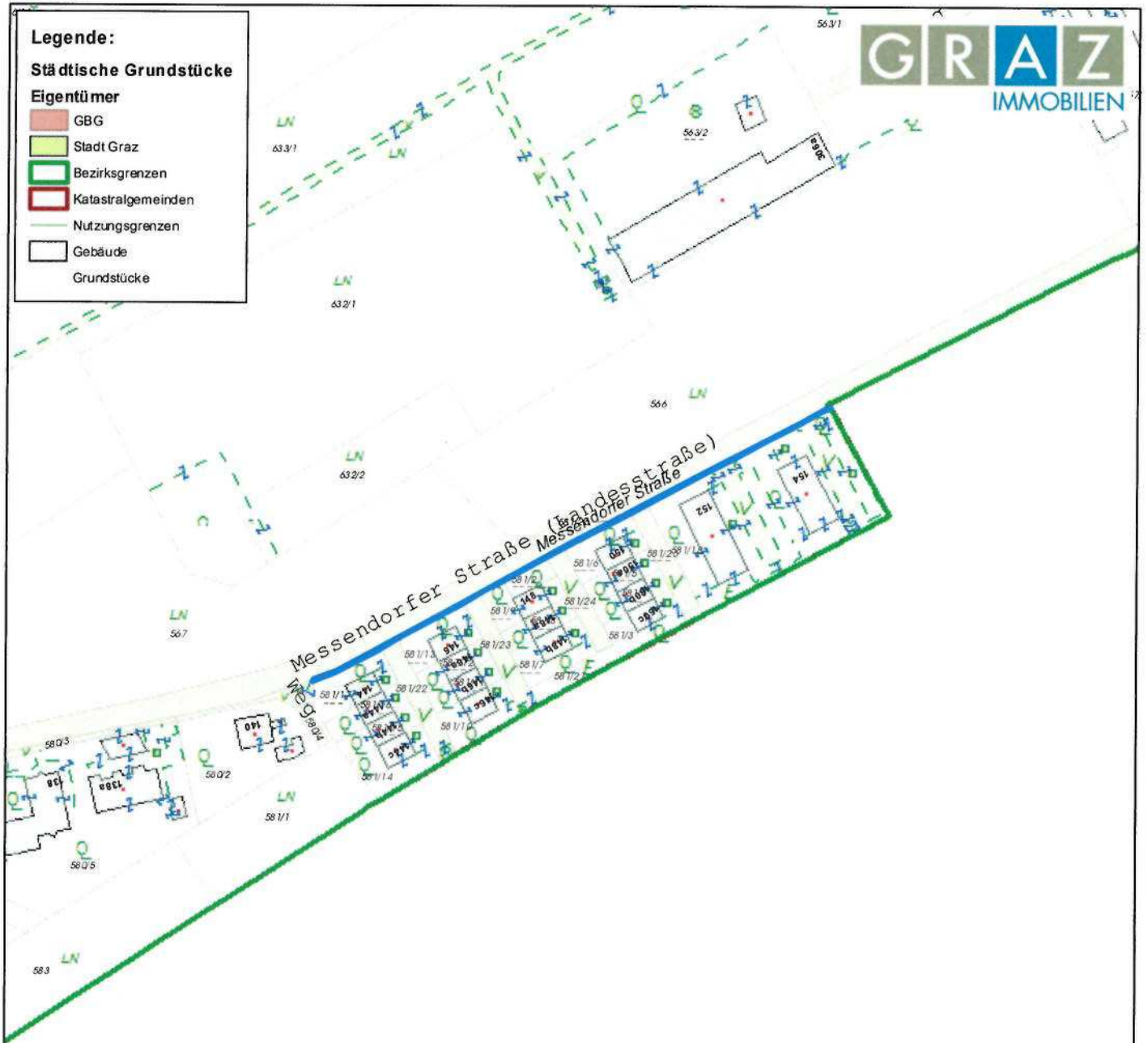
Der/die Schriftführerin:

Legende:

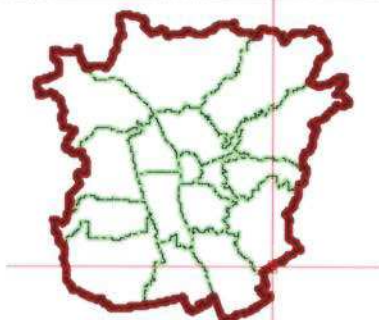
Städtische Grundstücke

Eigentümer

-  GBG
-  Stadt Graz
-  Bezirksgrenzen
-  Katastralgemeinden
-  Nutzungsgrenzen
-  Gebäude
-  Grundstücke



© Magistrat Graz – Stadtvermessungsamt |
Kein Rechtsanspruch aus der Karte ableitbar!



Auszug - Städtische Liegenschaften Graz

Erstellt für Maßstab 1:2.000



Ersteller: Namen eintragen

Erstellungsdatum 30.07.2013




Magistrat Graz - A10/6 Stadtvermessung
Magistrat Graz - A8/4 Abt. f. Immobilien

A-8011 Graz

	Signiert von	Peer Katharina
	Zertifikat	CN=Peer Katharina,O=Magistrat Graz,L=Graz,ST=Styria,C=AT
	Datum/Zeit	2014-04-28T11:32:02+02:00
	Hinweis	Dieses Dokument wurde digital signiert und kann unter: http://egov2.graz.gv.at/pdf-as verifiziert werden.

	Signiert von	Kamper Karl
	Zertifikat	CN=Kamper Karl,O=Magistrat Graz,L=Graz,ST=Styria,C=AT
	Datum/Zeit	2014-04-28T15:46:33+02:00
	Hinweis	Dieses Dokument wurde digital signiert und kann unter: http://egov2.graz.gv.at/pdf-as verifiziert werden.

	Signiert von	Stadtrat Rüsç
	Zertifikat	CN=Stadtrat Rüsç,O=Magistrat Graz,L=Graz,ST=Styria,C=AT
	Datum/Zeit	2014-04-30T12:38:11+02:00
	Hinweis	Dieses Dokument wurde digital signiert und kann unter: http://egov2.graz.gv.at/pdf-as verifiziert werden.