

Bericht an den Gemeinderat

A 8/4 – 1835/2009

Sternäckerweg – Johann-Weitzer-Weg

8.11.0 Bebauungsplan Teil A

Übernahme dreier insgesamt ca. 574 m²

großen Tfl. des Gdst. Nr. 967, EZ 620,

KG Graz Stadt-Messendorf, vormals Tfl. der

Gdst. Nr. 966, EZ 619 und Gdst. Nr. 967,

EZ 620, je KG Graz Stadt-Messendorf,

in das öffentliche Gut der Stadt Graz

Bearbeiter: Ing. Heribert Berger
Personal-, Finanz-, Beteiligungs- und
Immobilienausschuss
BerichterstatteIn:

Graz, 26.3.2015

Im Zuge der Erstellung des Bebauungsplanes 8.11.0 Teil A, wurde die Abtretung von Verkehrsflächen vorgesehen. Mit EntschlieÙung vom 6.9.2010 durch Herrn Stadtrat Univ. Doz. DI Dr. Gerhard Rüsç wurde der unentgeltliche und lastenfreie Erwerb einer ca. 429 m² großen Tfl. (F1) des Gdst. Nr. 966, EZ 619 und zweier insges. ca. 145 m² großen Tfl. (F2a, F2b) des Gdst. Nr. 967, EZ 620, je KG Graz Stadt-Messendorf, genehmigt. Diese beiden Grundstücke wurden nun zum Gdst. Nr. 967, EZ 620, KG Graz Stadt-Messendorf, vereint. Nun sollen diese Abtretungsflächen in das öffentliche Gut der Stadt Graz übernommen werden.

Die Gdst. Nr. 966, EZ 619, und Gdst. Nr. 967, EZ 620, je KG Graz Stadt-Messendorf, waren im Flächenwidmungsplan der Stadt Graz als (WR) 0.2 – 0.6, und die abgetretenen Teilflächen als öffentliche Verkehrsflächen ausgewiesen. Das Nachfolgrundstück Nr. 967, EZ 620, KG Graz Stadt-Messendorf ist als WR 0.2 – 0.6 ausgewiesen.

Im Sinne des vorstehenden Motivenberichtes stellt der Personal-, Finanz-, Beteiligungs- und Immobilienausschuss den

Antrag

der Gemeinderat wolle gemäß § 45 Abs. 2 Ziffer 22 des Statutes der Landeshauptstadt Graz 1967, LGBl. Nr. 130/67 i.d.g.F. LGBl. Nr. 77/2014, beschließen:

Die Übernahme dreier insgesamt ca. 574 m² großen Tfl. des Gdst. Nr. 967, EZ 620, KG Graz Stadt-Messendorf – vormals Teilflächen der Gdst. Nr. 966, EZ 619 und Gdst. Nr. 967, EZ 620, je KG Graz Stadt-Messendorf, welche aufgrund der Vereinbarung vom 29.12.2009 und der EntschlieÙung vom 6.9.2010 durch Herrn Stadtrat Univ. Doz. DI Dr. Gerhard Rüsç unentgeltlich und lastenfrem erworben wurden, in das öffentliche Gut der Stadt Graz, wird genehmigt.

Anlage:

1 Katasterplan

1 Flächenwidmungsplan

Der Bearbeiter: Ing. Heribert Berger eh.		Die Abteilungsvorständin: Katharina Peer (elektronisch gefertigt)
Der Finanzdirektor: Mag. Dr. Karl Kamper (elektronisch gefertigt)		Der Stadtsenatsreferent: Stadtrat Univ.Do. DI Dr. Gerhard Rüsç (elektronisch gefertigt)

Vorberaten und einstimmig/mehrheitlich/ mit Stimmen angenommen/abgelehnt/unterbrochen in der Sitzung des Personal-, Finanz-, Beteiligungs- und Immobilienausschusses am

Die Schriftführerin:	Der/die Vorsitzende:
----------------------	----------------------

Der Antrag wurde in der heutigen öffentlichen nicht öffentlichen Gemeinderatssitzung

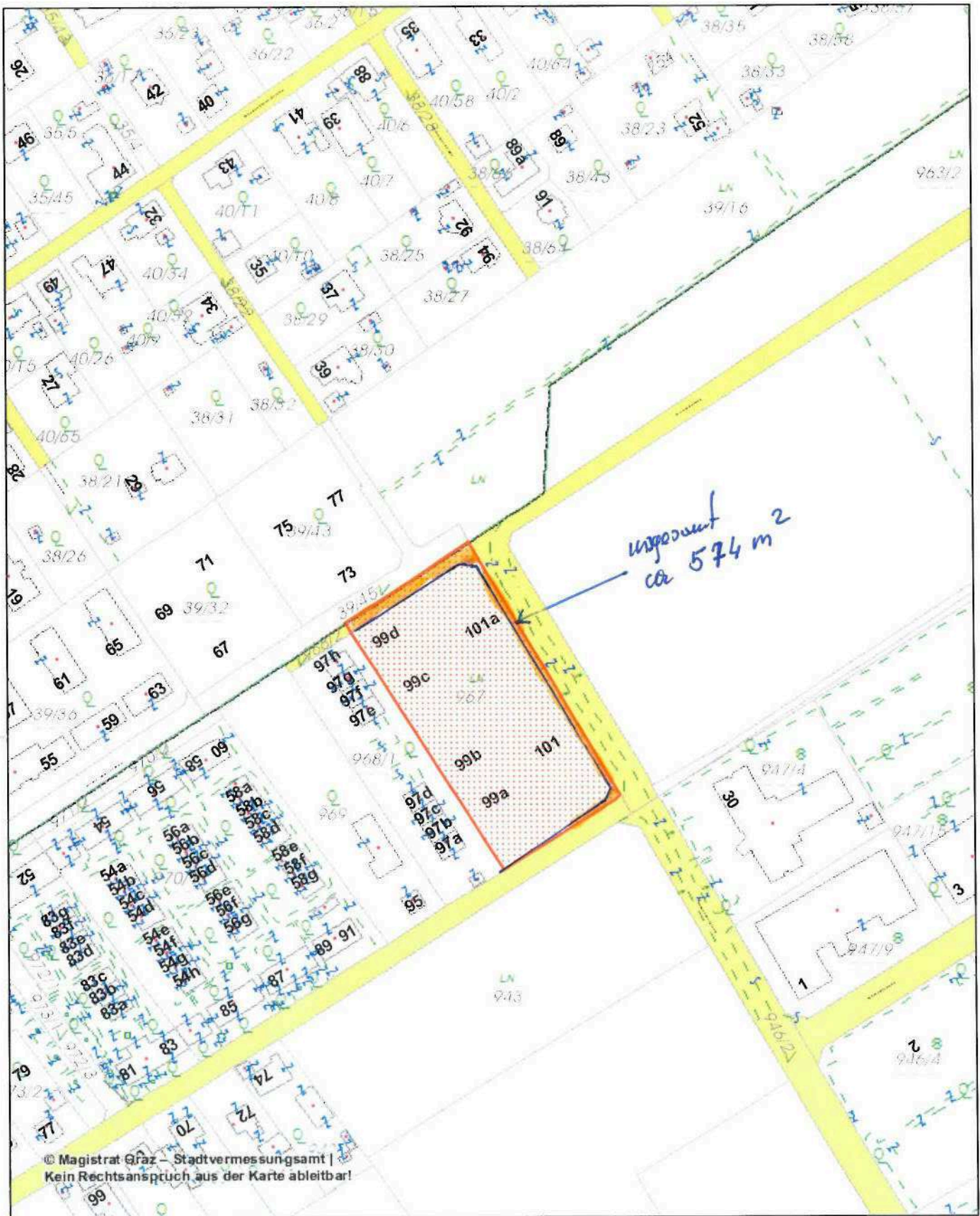
bei Anwesenheit von GemeinderätInnen

einstimmig mehrheitlich (mit Stimmen /..... Gegenstimmen) angenommen.

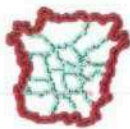
Beschlussdetails siehe Beiblatt

Graz, am

Der/die Schriftführerin:



© Magistrat Graz – Stadtvermessungsamt |
Kein Rechtsanspruch aus der Karte ableitbar!



Auszug aus den Katasterdaten der Stadt Graz

Erstellt für Maßstab 1:2.000



Ersteller: Namen eintragen

Erstellungsdatum 18.02.2015

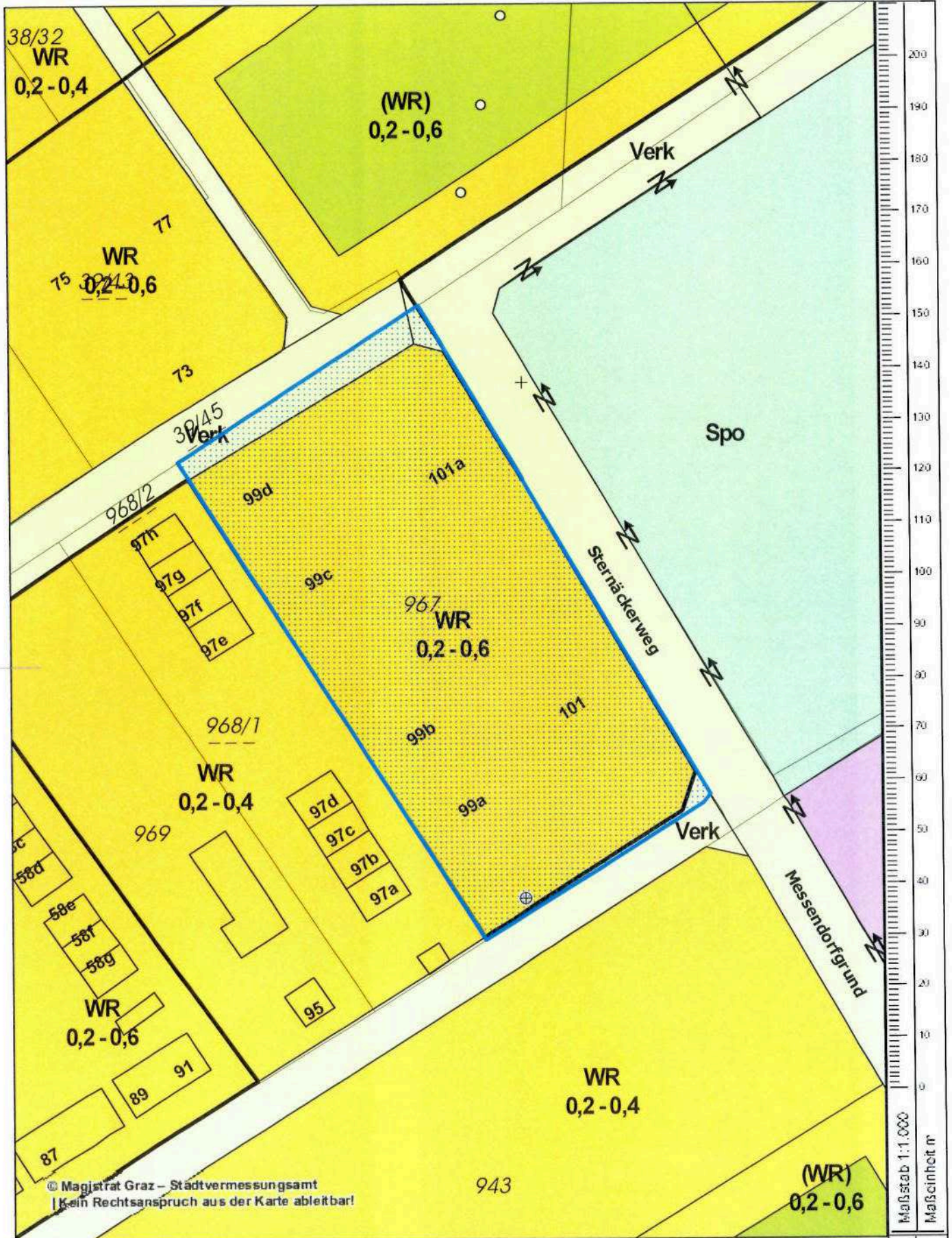
Magistrat Graz - A10/6 Stadtvermessungsamt

A-8011 Graz, Europaplatz 20

© Magistrat Graz - Stadtvermessung | Druck-, Satzfehler und Änderungen vorbehalten.
Nicht rechtsverbindlicher Ausdruck der Katasterdaten der Stadt Graz



Stadtplanung



© Magistrat Graz – Stadtvermessungsamt
 | Kein Rechtsanspruch aus der Karte ableitbar!



Magistrat Graz - A14 Stadtplanung

A-8011 Graz, Europaplatz 20
 (c) Magistrat Graz - Stadtvermessung | Druck-, Satzfehler und Änderungen vorbehalten
 Nicht rechtsverbindlicher Ausdruck aus dem 3.0 Flächenwidmungsplan i.d.F. 3.14 der Stadt Graz



Erstellungsdatum 18.02.2015


Ersteller: Namen eintragen

Erstellt für Maßstab 1:1.000

-65000
 212100

	Signiert von	Peer Katharina
	Zertifikat	CN=Peer Katharina,O=Magistrat Graz,L=Graz,ST=Styria,C=AT
	Datum/Zeit	2015-03-06T11:53:22+01:00
	Hinweis	Dieses Dokument wurde digital signiert und kann unter: http://egov2.graz.gv.at/pdf-as verifiziert werden.

	Signiert von	Kamper Karl
	Zertifikat	CN=Kamper Karl,O=Magistrat Graz,L=Graz,ST=Styria,C=AT
	Datum/Zeit	2015-03-09T13:20:24+01:00
	Hinweis	Dieses Dokument wurde digital signiert und kann unter: http://egov2.graz.gv.at/pdf-as verifiziert werden.

	Signiert von	Stadtrat Rüschi
	Zertifikat	CN=Stadtrat Rüschi,O=Magistrat Graz,L=Graz,ST=Styria,C=AT
	Datum/Zeit	2015-03-16T16:57:34+01:00
	Hinweis	Dieses Dokument wurde digital signiert und kann unter: http://egov2.graz.gv.at/pdf-as verifiziert werden.