

## Bericht an den Gemeinderat

A 8/4 – 11648/2011 *b*  
Grundstücke Allgemein  
Am Damm – Fuß- und Radweg  
Übernahme des Gdst. Nr. 269/1 (643 m<sup>2</sup>)  
EZ 2044, KG Lend, in das Öffentliche  
Gut der Stadt Graz

Bearbeiter: Ing. Heribert Berger  
Ausschuss für Finanzen, Beteiligungen,  
Immobilien sowie Wirtschaft und  
Tourismus

BerichterstellerIn:

GR EBER

Graz, 17.5.2018

Das Gdst. Nr. 269/1 (643 m<sup>2</sup>), EZ 2044, KG Lend befindet sich im Eigentum der Stadt Graz wobei jedoch im Grundbuch die Anmerkung „Öffentliches Gut“ fehlt.

Um dies korrigieren zu können, ist für die Übernahme dieses Grundstückes in das Öffentliche Gut der Stadt Graz ein Gemeinderatsbeschluss erforderlich. Dies erfolgt in Absprache mit dem A 10/1 – Straßenamt.

Dieses Grundstück stellt in der Natur einen Fuß- und Radweg dar, welcher als Verbindung zwischen Am Damm und Gabelsbergerstraße dient.

Im Sinne des vorstehenden Motivenberichtes stellt der Ausschuss für Finanzen, Beteiligungen, Immobilien sowie Wirtschaft und Tourismus den

### Antrag

der Gemeinderat wolle gemäß § 45 Abs. 2 Ziffer 22 des Statutes der Landeshauptstadt Graz 1967, LGBl. Nr. 130/67 i.d.g.F. LGBl. Nr. 45/2016, beschließen:

Die Übernahme des Gdst. Nr. 269/1, EZ 2044, KG Lend im Ausmaß von 643 m<sup>2</sup> in das Öffentliche Gut der Stadt Graz, wird genehmigt.

Anlage:  
Katasterplan

Der Bearbeiter:  
Ing. Heribert Berger  
(elektronisch gefertigt)

Die Abteilungsvorständin:  
Katharina Peer  
(elektronisch gefertigt)

Der Finanzdirektor:  
Mag. Dr. Karl Kamper  
(elektronisch gefertigt)

Der Stadtsenatsreferent:  
Stadtrat Dr. Günter Riegler  
(elektronisch gefertigt)

Vorberaten und einstimmig/mehrheitlich/ mit ..... Stimmen  
angenommen/abgelehnt/unterbrochen in der Sitzung des Ausschusses für Finanzen,  
Beteiligungen, Immobilien sowie Wirtschaft und Tourismus am ..... 17.5.2018

Die Schriftführerin:



Der/die Vorsitzende:



Der Antrag wurde in der heutigen  öffentlichen  nicht öffentlichen Gemeinderatssitzung

bei Anwesenheit von ..... GemeinderätInnen

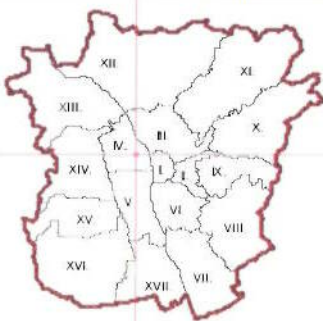
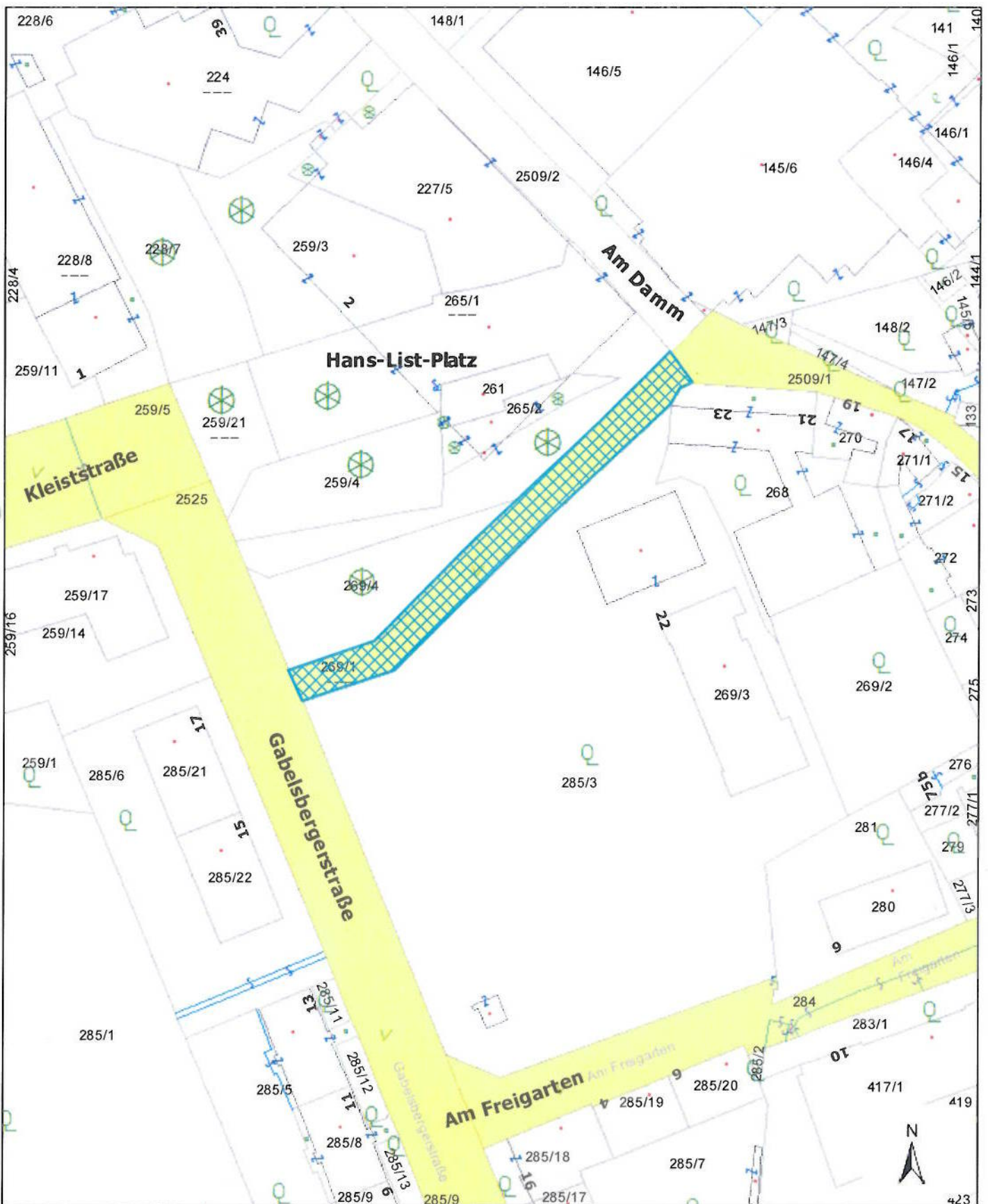
einstimmig  mehrheitlich (mit ..... Stimmen /..... Gegenstimmen) angenommen.

Beschlussdetails siehe Beiblatt

Graz, am 17.5.2018

Der/die Schriftführerin:





**Katasterdaten Graz (Stand: Oktober 2017)**

Erstellt für Maßstab 1:1.000



Ersteller: Namen eintragen

Erstellungsdatum 26.04.2018





**Magistrat Graz - A10/6 Stadtvermessungsamt**

A-8011 Graz, Europaplatz 20


Bestandteil des  
Gemeinderatsbeschlusses

Der Schriftführer: *[Signature]*

	<b>Signiert von</b>	Berger Heribert
	<b>Zertifikat</b>	CN=Berger Heribert,O=Magistrat Graz, L=Graz,ST=Styria,C=AT,
	<b>Datum/Zeit</b>	2018-05-02T11:06:41+02:00
	<b>Hinweis</b>	Dieses Dokument wurde digital signiert und kann unter: <a href="https://sign.app.graz.at/signature-verification">https://sign.app.graz.at/signature-verification</a> verifiziert werden.

	<b>Signiert von</b>	Peer Katharina
	<b>Zertifikat</b>	CN=Peer Katharina,O=Magistrat Graz, L=Graz,ST=Styria,C=AT,
	<b>Datum/Zeit</b>	2018-05-02T14:28:21+02:00
	<b>Hinweis</b>	Dieses Dokument wurde digital signiert und kann unter: <a href="https://sign.app.graz.at/signature-verification">https://sign.app.graz.at/signature-verification</a> verifiziert werden.

	<b>Signiert von</b>	Kamper Karl
	<b>Zertifikat</b>	CN=Kamper Karl,O=Magistrat Graz, L=Graz,ST=Styria,C=AT,
	<b>Datum/Zeit</b>	2018-05-03T12:59:40+02:00
	<b>Hinweis</b>	Dieses Dokument wurde digital signiert und kann unter: <a href="https://sign.app.graz.at/signature-verification">https://sign.app.graz.at/signature-verification</a> verifiziert werden.

	<b>Signiert von</b>	Riegler Günter
	<b>Zertifikat</b>	CN=Riegler Günter,O=Magistrat Graz, L=Graz,ST=Styria,C=AT,
	<b>Datum/Zeit</b>	2018-05-04T12:30:18+02:00
	<b>Hinweis</b>	Dieses Dokument wurde digital signiert und kann unter: <a href="https://sign.app.graz.at/signature-verification">https://sign.app.graz.at/signature-verification</a> verifiziert werden.