

Bericht an den Gemeinderat

A 8/4 – 888/2001

Dr.-Plochl-Straße

- a) Übernahme einer ca. 564 m² großen Tfl. (Nr. 1) des Gdst. Nr. 2/21, und einer ca. 148 m² großen Tfl. (Nr. 3) des Gdst. Nr. 2/25, beide EZ 1038, KG Liebenau, in das Öffentliche Gut der Stadt Graz
- b) Übertragung einer ca. 697 m² großen Tfl. (Nr. 5) des Gdst. Nr. 2/19, EZ 1903, KG Liebenau, und des Gdst. Nr. 2159/4, EZ 2449, KG Jakomini, (326 m²) aus dem Privatbesitz der Stadt Graz in das Öffentliche Gut der Stadt Graz
- c) Übertragung einer ca. 62 m² großen Tfl. (Nr. 4) des Gdst. Nr. 2/7, EZ 926, KG Liebenau, aus dem grundbücherlichem Eigentum der GBG und dem außerbücherlichem Eigentum der Stadt Graz in das Öffentliche Gut der Stadt Graz

Bearbeiter: Ing. Heribert Berger
 Ausschuss für Finanzen, Beteiligungen,
 Immobilien sowie Wirtschaft und
 Tourismus

BerichterstellerIn:

GR Kötzl

Graz, 20.9.2018

In Absprache mit dem A10/1 - Straßenamt, A14 - Stadtplanung und der A8/4 – Abteilung für Immobilien wurde vorgeschlagen, die Verhandlungen für die Übernahme des Nord-Süd-Streckenabschnittes der Dr.-Plochl-Straße in das Öffentliche Gut der Stadt Graz aufzunehmen. Dafür war der unentgeltliche Erwerb einer ca. 564 m² großen Tfl. (Nr. 1) des Gdst. Nr. 2/21, und einer ca. 148 m² großen Tfl. (Nr. 3) des Gdst. Nr. 2/25, beide EZ 1038, KG Liebenau, erforderlich. Dieser unentgeltliche Erwerb wurde mit Entschließung vom 8.8.2018 durch Herrn Stadtrat Dr. Riegler genehmigt. Weiters soll eine ca. 697 m² großen Tfl. (Nr. 5) des Gdst. Nr. 2/19, EZ 1903, KG Liebenau, und das Gdst. Nr. 2159/4, EZ 2449, KG Jakomini, mit einer Gesamtfläche von 326 m², aus dem Privatbesitz der Stadt Graz in das Öffentliche Gut der Stadt Graz übertragen werden. Ebenso soll auch eine ca. 62 m² große Tfl. (Nr. 4) des Gdst. Nr. 2/7, EZ 926, KG Liebenau, aus dem grundbücherlichem Eigentum der GBG und dem außerbücherlichem Eigentum der Stadt Graz in das Öffentliche Gut der Stadt Graz übertragen werden. Alle diese Flächen stellen in der Natur bereits die bestehende Nord-Süd-Achse der Dr.-Plochl-Straße dar und sind auch im Flächenwidmungsplan der Stadt Graz als Verkehrsflächen ausgewiesen. Auch soll über diesen Abschnitt zukünftig eine Verbindung für einen Geh. u. Radweg zur Neuholdaugasse möglich sein.

Im Sinne des vorstehenden Motivenberichtes stellt der Ausschuss für Finanzen, Beteiligungen, Immobilien sowie Wirtschaft und Tourismus den

Antrag

der Gemeinderat wolle gemäß § 45 Abs. 2, Ziffer 6 und 22 des Statutes der Landeshauptstadt Graz 1967, LGBl. Nr. 130/67 i.d.g.F. LGBl. Nr. 45/2016, beschließen:

- 1) Die Übernahme einer ca. 564 m² großen Tlfl. Nr. 1 des Gdst. Nr 2/21 und einer ca. 148 m² großen Tlfl. Nr. 3 des Gdst. Nr. 2/25, beide EZ 1038, KG Liebenau, welche mit Entschließung vom 08.08.2018 durch Herrn Stadtrat Dr. Riegler erworben wurden, in das Öffentliche Gut der Stadt Graz wird genehmigt.
- 2) Die Übertragung einer ca. 697 m² großen Tlfl. Nr. 5 des Gdst. Nr. 2/19, EZ 1903, KG Liebenau, aus dem Privatbesitz des Stadt Graz in das Öffentliche Gut der Stadt Graz wird genehmigt.
- 3) Die Übertragung des Gdst. Nr. 2159/4, EZ 2449, KG Jakomini, mit einer Gesamtfläche von 326 m², aus dem Privatbesitz des Stadt Graz in das Öffentliche Gut der Stadt Graz wird genehmigt.
- 4) Die Übertragung einer ca. 62 m² großen Tlfl. Nr. 4 des Gdst. Nr. 2/7, EZ 926, KG Liebenau, aus dem grundbücherlichem Eigentum der GBG und dem außerbücherlichem Eigentum der Stadt Graz in das Öffentliche Gut der Stadt Graz, wird genehmigt.

Anlage:

1 Info-Plan Teil 1

1 Info-Plan Teil 2

1 Kataster-Übersichtsplan

Der Bearbeiter: Ing. Heribert Berger (elektronisch unterschrieben)		Die Abteilungsvorständin: Katharina Peer (elektronisch unterschrieben)
--	--	--

Der Finanzdirektor:
Mag. Dr. Karl Kamper
(elektronisch unterschrieben)

Der Stadtsenatsreferent:
Stadtrat Dr. Günter Riegler
(elektronisch unterschrieben)

Vorberaten und einstimmig/mehrheitlich/ mit Stimmen
angenommen/abgelehnt/unterbrochen in der Sitzung des Ausschusses für Finanzen,
Beteiligungen, Immobilien sowie Wirtschaft und Tourismus am 20.9.2018

Die Schriftführerin:

Der/die Vorsitzende:

Der Antrag wurde in der heutigen öffentlichen nicht öffentlichen Gemeinderatssitzung

bei Anwesenheit von GemeinderätInnen

einstimmig mehrheitlich (mit Stimmen / Gegenstimmen) angenommen.

Beschlussdetails siehe Beiblatt

Graz, am 20.9.2018

Der/die Schriftführerin:

Der Schriftführer:

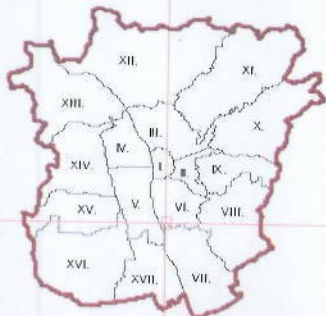
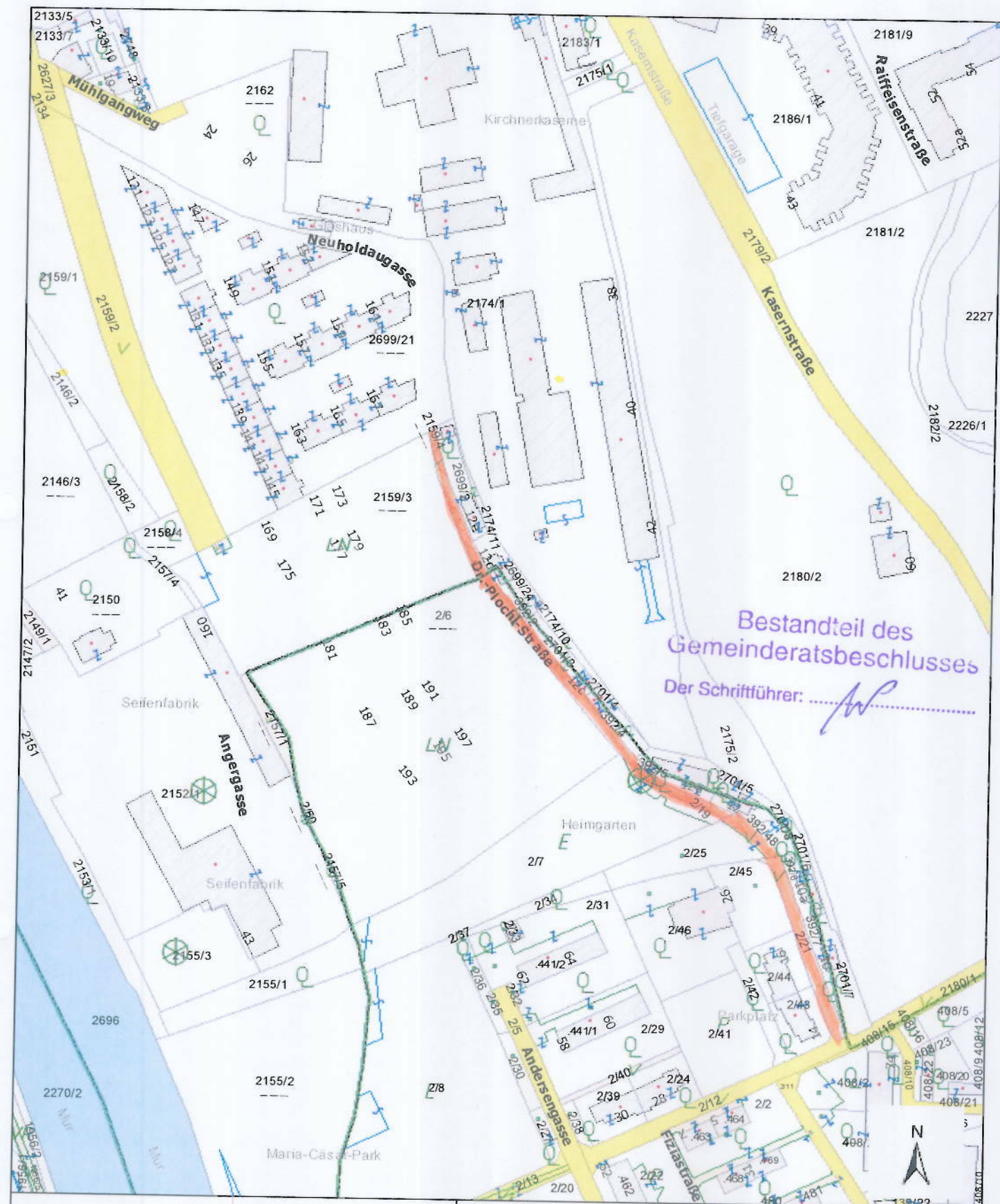
Grtel. Nr. 2159/4
Stadt Graz
326 m²

Teil. Nr. 5
Stadt Graz
~ 697 m²

Teil. Nr. 4
(GBG - Stadt Graz)
~ 62 m²

Dr. Plochl-Straße
Info-Plan
Teil 2





Katasterdaten Graz (Stand: Oktober 2017)


Erstellt für Maßstab 1:2.500
 0 120 m
 Ersteller: Namen eintragen
 Erstellungsdatum 22.08.2018



Magistrat Graz - A10/6 Stadtvermessungsamt

A-8011 Graz, Europaplatz 20

	Signiert von	Berger Heribert
	Zertifikat	CN=Berger Heribert,O=Magistrat Graz, L=Graz,ST=Styria,C=AT,
	Datum/Zeit	2018-08-31T09:06:25+02:00
	Hinweis	Dieses Dokument wurde digital signiert und kann unter: https://sign.app.graz.at/signature-verification verifiziert werden.

	Signiert von	Peer Katharina
	Zertifikat	CN=Peer Katharina,O=Magistrat Graz, L=Graz,ST=Styria,C=AT,
	Datum/Zeit	2018-09-04T08:21:56+02:00
	Hinweis	Dieses Dokument wurde digital signiert und kann unter: https://sign.app.graz.at/signature-verification verifiziert werden.

	Signiert von	Kamper Karl
	Zertifikat	CN=Kamper Karl,O=Magistrat Graz, L=Graz,ST=Styria,C=AT,
	Datum/Zeit	2018-09-04T20:34:54+02:00
	Hinweis	Dieses Dokument wurde digital signiert und kann unter: https://sign.app.graz.at/signature-verification verifiziert werden.

	Signiert von	Riegler Günter
	Zertifikat	CN=Riegler Günter,O=Magistrat Graz, L=Graz,ST=Styria,C=AT,
	Datum/Zeit	2018-09-05T13:01:24+02:00
	Hinweis	Dieses Dokument wurde digital signiert und kann unter: https://sign.app.graz.at/signature-verification verifiziert werden.