








**Kommunales Energiekonzept (KEK) 2017
gem. StROG 2010**

Legende

-  Bezirksgrenzen
-  *Aktuelles Versorgungsgebiet Fernwärme und kurzfristiges Erweiterungsgebiet (2017 bis ca. 2025)*
-  *Kurz- mittelfristig geplantes Erweiterungsgebiet Fernwärme (bis ca. 2025)*
-  *Mittel- langfristig geplantes Erweiterungsgebiet Fernwärme (ab ca. 2025)*
-  Öffentliches Gewässer
-  Wald
-  Landwirtschaftlich genutzte Fläche