

Bericht an den Gemeinderat

A 8/4 – 60072/2004 - a

Florianiberg – Teil 1 - a

Änderung der Stadtgrenze zur Gemeinde Seiersberg-Pirka sowie
der Katastralgemeindengrenzen und der Bezirksgrenze in Graz

Graz, 17.12.2020

*OU Mag. Kasper**Anforderung d. erhöhten Mehrheit gem. § 45 Abs 3 Z 4 Natur! 2/3 anw. d. Zustimmung v. mind. 25 Mitgliedern d. GR!**ergänzt
till*

Der Gemeinderat hat in seiner Sitzung vom 4.12.2014 in einem Grundsatzbeschluss die Änderung der Stadtgrenze zur Gemeinde Seiersberg (heute Seiersberg-Pirka) sowie Katastralgemeindengrenzen und Bezirksgrenze in Graz beschlossen.

Hintergrund ist, dass die Stadtgrenze in manchen Bereichen in der Mitte der dort befindlichen Grenzstraßen verläuft. Um klare Zuständigkeiten für die Erhaltung, den Winterdienst usw. zu schaffen, werden nunmehr im Bereich der Triester Straße, Grenzgasse, Mühlfelderweg bzw. Wolfgangweg die angeführten Grenzen geändert.

Das Vermessungsbüro Breinl wurde beauftragt, die dafür notwendigen Planunterlagen zu erstellen. Diese präzisieren nunmehr jene Unterlagen, die dem Gemeinderatsbeschluss vom 4.12.2014 bereits zugrunde gelegt wurden.

Die Informationspläne des Vermessungsbüros Breinl, GZ: G0402/2015, Plandatum 16.10.2018, Blatt 1, 2, 3 und 4 bilden hierbei einen integrierenden Bestandteil dieses Beschlusses.

Nunmehr sollen

- die in roter Farbe dargestellten Grundstücke (Blatt 1) von Graz nach Seiersberg-Pirka, sprich von der KG Straßgang (63122) in die KG Seiersberg (63281) übertragen werden.
Davon betroffen sind die Grundstücke Nr. 963, 305/2, 306/2, 305/3, 305/4, 962, 314, 315/6, 315/7, 316/2, 318/2 und 320/2, die von der KG Straßgang (63122) in die KG Seiersberg (63281) übertragen werden.
- das in gelber Farbe dargestellte Grundstück Nr. 1021/7 (Blatt 2) von Seiersberg-Pirka nach Graz, sprich von der KG Seiersberg (63281) in die KG Straßgang (63122) übertragen werden,
- die in gelber Farbe dargestellten Grundstücke (Blatt 3) von Seiersberg-Pirka nach Graz, sprich von der KG Seiersberg (63281) in die KG Straßgang (63122) übertragen werden.
Davon betroffen sind die Grundstücke Nr. 1018/4, 143/6, 1061/3 und 149/17, die von der KG Seiersberg (63281) in die KG Straßgang (63122) übertragen werden.

- die in gelber Farbe dargestellten Grundstücke (Blatt 4) von Seiersberg-Pirka nach Graz, sprich von der KG Seiersberg (63281) in die KG Rudersdorf (63118) übertragen werden.
Davon betroffen sind die Grundstücke Nr. 1016/4, 1016/2 und 1016/3, die von der KG Seiersberg (63281) in die KG Rudersdorf (63118) übertragen werden.

Der Ausschuss für Finanzen, Beteiligungen, Immobilien sowie Wirtschaft und Tourismus stellt daher gemäß § 45 Abs. 2 Ziffer 17 des Statutes der Landeshauptstadt Graz 1967, LGBl. Nr. 130/67 i.d.g.F. LGBl. Nr. 34/2020, den

ANTRAG

der Gemeinderat wolle beschließen:

Der Änderung der Stadtgrenze zur Gemeinde Seiersberg-Pirka sowie der Katastralgemeindegrenzen und der Bezirksgrenze wird entsprechend den beiliegenden Informationsplänen des Vermessungsbüros Breinl, GZ: G0402/2015, Plandatum 16.10.2018, Blatt 1, 2, 3 und 4 sowie der im Motivenbericht angeführten Grundstücke zugestimmt.

Anlage: 4 Informationspläne

Der Bearbeiter: Mag. Gerald Mori		Der Abteilungsvorstand: Mag. Matthias Eder
Der Finanzdirektor: Mag. Dr. Karl Kamper		Der Stadtsenatsreferent: Stadtrat Dr. Günter Riegler


Abmündung erfolgt im Umlaufverf.!

Vorberaten und einstimmig/mehrheitlich/ mit Stimmen angenommen/abgelehnt/unterbrochen in der Sitzung des Ausschusses für Finanzen, Beteiligungen, Immobilien sowie Wirtschaft und Tourismus am 17.12.2020


Der/Die SchriftführerIn:

Handwritten signature

Der/Die Vorsitzende:

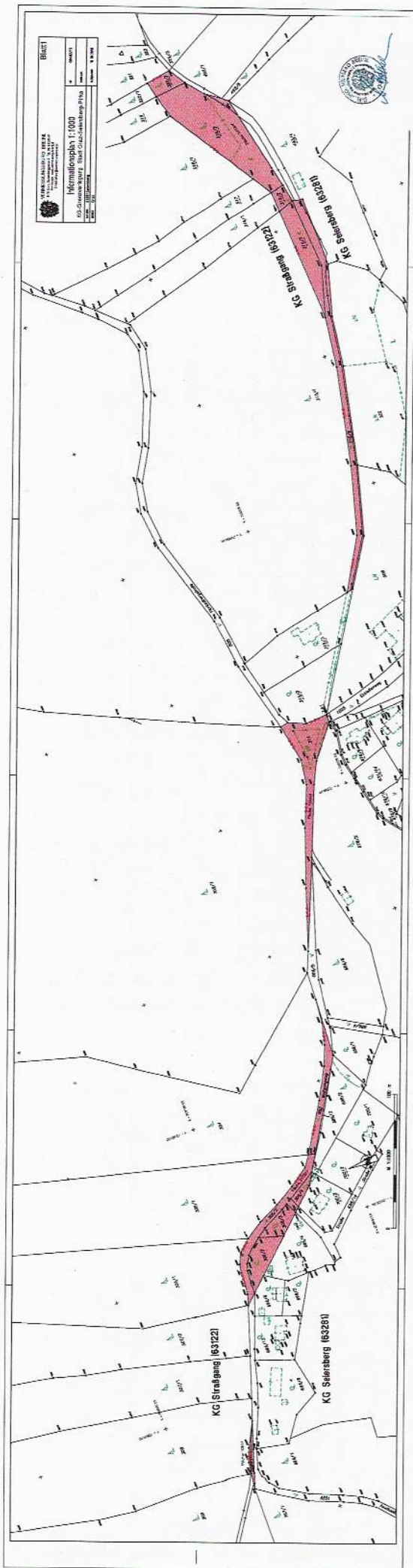
Der Antrag wurde in der heutigen		<input checked="" type="checkbox"/>	öffentlichen	<input type="checkbox"/>	nicht öffentlichen Gemeinderatssitzung
<input type="checkbox"/>	bei Anwesenheit von GemeinderätInnen				
<input type="checkbox"/>	einstimmig	<input checked="" type="checkbox"/>	<i>einstimmig</i> mehrheitlich (mit <u>45</u> Stimmen / <u>0</u> Gegenstimmen) angenommen.		
<input type="checkbox"/>	Beschlussdetails siehe Beiblatt				
Graz, am <u>17.12.2020</u>			Der/die SchriftführerIn: 		

	Signiert von	Mori Gerald
	Zertifikat	CN=Mori Gerald,O=Magistrat Graz, L=Graz,ST=Styria,C=AT,
	Datum/Zeit	2020-11-24T13:35:15+01:00
	Hinweis	Dieses Dokument wurde digital signiert und kann unter: https://sign.app.graz.at/signature-verification verifiziert werden.

	Signiert von	Eder Matthias
	Zertifikat	CN=Eder Matthias,O=Magistrat Graz, L=Graz,ST=Styria,C=AT,
	Datum/Zeit	2020-11-24T15:25:24+01:00
	Hinweis	Dieses Dokument wurde digital signiert und kann unter: https://sign.app.graz.at/signature-verification verifiziert werden.

	Signiert von	Kamper Karl
	Zertifikat	CN=Kamper Karl,O=Magistrat Graz, L=Graz,ST=Styria,C=AT,
	Datum/Zeit	2020-11-27T08:34:10+01:00
	Hinweis	Dieses Dokument wurde digital signiert und kann unter: https://sign.app.graz.at/signature-verification verifiziert werden.

	Signiert von	Riegler Günter
	Zertifikat	CN=Riegler Günter,O=Magistrat Graz, L=Graz,ST=Styria,C=AT,
	Datum/Zeit	2020-11-30T13:54:17+01:00
	Hinweis	Dieses Dokument wurde digital signiert und kann unter: https://sign.app.graz.at/signature-verification verifiziert werden.




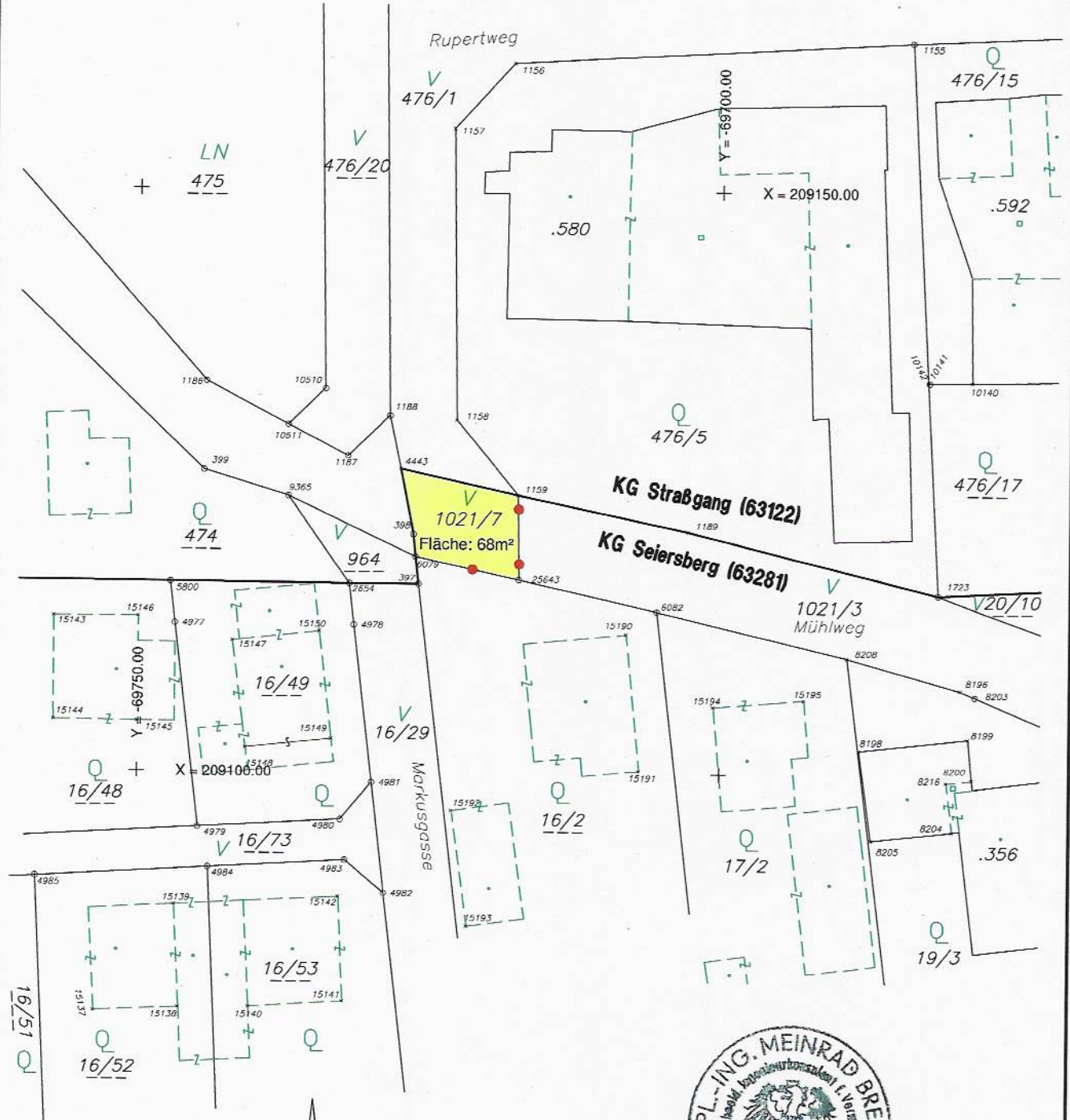


VERMESSUNGSBÜRO BREINL
 8010 Graz, Stubenberggasse 5 Tel. 0316/829547
 Homepage: www.vermessung-breinl.at
 E-Mail: office@vermessung-breinl.at

Blatt2

Informationsplan 1:500		GZ:	G0402/15
		VERM.DAT.:	
KAT.GEM.:	63281 Seiersberg	PLANDATUM:	16. 10. 2018
GER.BEZ.:	Graz		

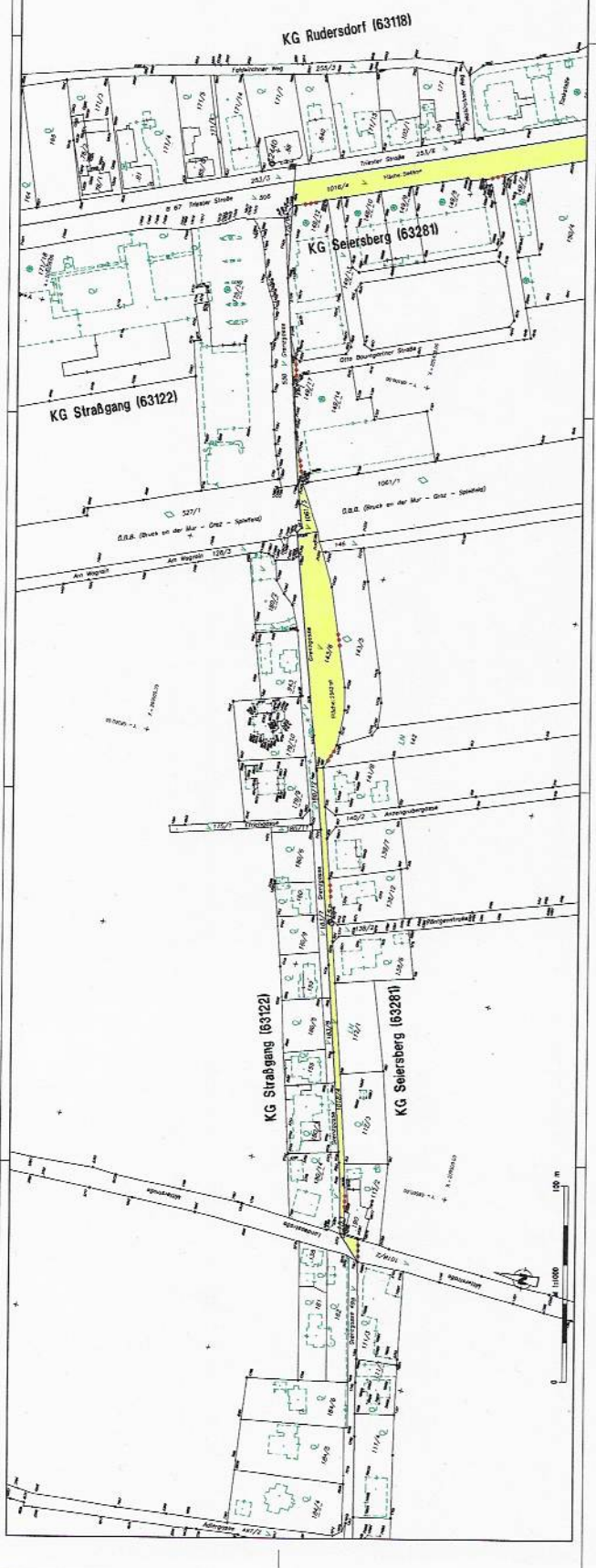
Kataster-Natur 1:500



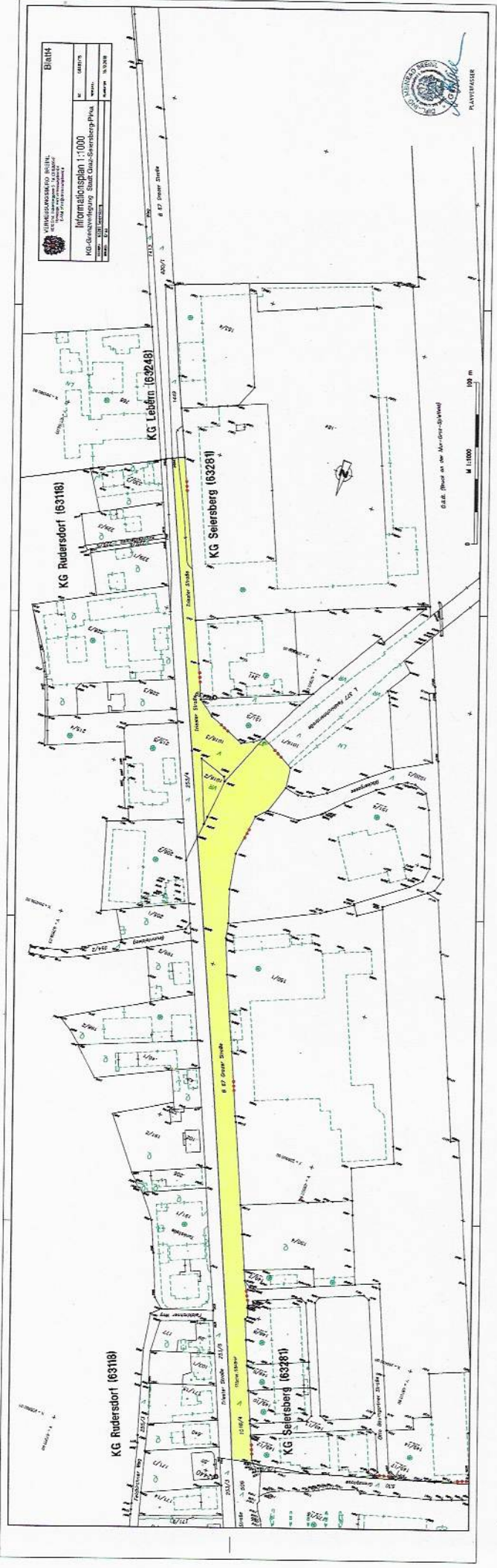
[Handwritten signature]

PLANVERFASSER

 Informationsplan 1:1000 KG-Gründe Stadt Chemnitz-Pläne Blatt 324	Blatt 3
	Datum: 19.05.2011 Maßstab: 1:1000
	Blatt: 324 Blatt: 324
	Blatt: 324 Blatt: 324



Blatt
 Informationsplan 1:1000
 KG Radersdorf, KG Seiersberg, KG Leoben
 KG-Gepl. 1:1000 (M 1:1000)
 M 1:1000
 Datum: 10.10.2018



KG Radersdorf (63118)

KG Seiersberg (63281)

KG Seiersberg (63281)

KG Leoben (63249)

100 m
M 1:1000

G.B.G. (Planer der W.G.G.-GmbH)