

Bericht an den Gemeinderat

GZ: A8 002846/2021-12

Betreff:

Berichtigungen der Eröffnungsbilanz
der Landeshauptstadt Graz des Jahres 2021

Bearbeiterin:

Mag. Dr. Carina Urban, MBA
Ausschuss für Finanzen, Beteiligungen
und Immobilien

BerichterstellerIn:

StR Urban

Graz, am 28.4.2022

Grundlage

Gemäß § 38 Abs. 8 VRV 2015 können Korrekturen von Fehlern und Änderungen von Schätzungen in der Eröffnungsbilanz bis spätestens fünf Jahre nach deren Veröffentlichungen erfolgen und sind in der Nettovermögensveränderungsrechnung darzustellen. Das Statut der Landeshauptstadt Graz (LGBl. Nr. 130/1967 idF LGBl. Nr. 118/2021) normiert dies in § 111b Abs. 6, indem festgehalten ist, dass vergessene Wertansätze, fehlerhafte Ansätze oder Schätzungen durch Berichtigung des Wertansatzes oder Nachholung desselben zu korrigieren sind. Damit wurde vorsorglich geregelt wie mit erforderlichen Korrekturen umgegangen wird. Die Eröffnungsbilanz per 1.1.2020 wurde am 29.4.2021 vom Gemeinderat beschlossen. Nachstehende Berichtigungen werden sohin fristgerecht vorgenommen und dem Gemeinderat zur Beschlussfassung vorgelegt.

Berichtigungen der Eröffnungsbilanz im Jahr 2021

Die Berichtigungen der Eröffnungsbilanz betreffen allesamt Änderungen der Ansatz- und Bewertungsmethoden.

In der Eröffnungsbilanz zum 1.1.2020 wurde bei den Anlagen der Anlagengruppen Zufahrtssysteme, Kommunikationsnetze, Radaranlagen, Rotlichtkameras, Verkehrskameras, Verkehrssteuerung-Zentralsysteme und VLSA eine Aktivierung mit einer Inbetriebnahme per 1.1.2020 samt jeweiliger voller Nutzungsdauer laut Nutzungsdauertabelle (10 bzw. 20 Jahre) vorgenommen, wobei die tatsächliche Inbetriebnahme der jeweiligen Anlage schon vor dem 1.1.2020 gelegen war. Richtig wäre somit eine Aktivierung mit einer Rest-Nutzungsdauer gewesen, die die Zeit zwischen tatsächlicher Inbetriebnahme in der Vergangenheit und dem Aktivierungszeitpunkt berücksichtigt hätte. Die somit notwendige Korrektur auf die Rest-Nutzungsdauer wurde im Jahr 2021 vorgenommen.

Zudem wurde ein Investitionszuschuss einer falschen Anlage zugeordnet, was es zu korrigieren galt. Ebenso war es erforderlich, eine Korrektur einer Anlagenklasse infolge einer unrichtigen Zuordnung vorzunehmen.

Die Detailänderungen sind in Beilage 1, welche einen integrierenden Bestandteil dieses Gemeinderatsstückes bildet, dargestellt.

Auswirkungen

In Summe ergaben sich dadurch wertmäßige Änderungen betreffen den Saldo der Eröffnungsbilanz von EUR - 3.503.080,80 und Auswirkungen auf das Nettoergebnis von EUR - 1.174.275,11. Der Saldo der Eröffnungsbilanz veränderte sich – wie nachstehende Übersicht zeigt – somit von EUR 222.944.906,21 auf EUR 219.441.825,452 und das kumulierte Nettoergebnis von EUR -176.930.639,14 auf EUR - 178.104.914,25.

<u>Nettovermögensveränderungsrechnung</u>	<u>Saldo der Eröffnungsbilanz</u>	<u>Kumuliertes Nettoergebnis</u>
Nettovermögen zum 31.12.2020	222.944.906,21	-176.930.639,14
1. Änderungen der Ansatz- und Bewertungsmethoden	-3.503.080,80	-1.174.275,11
2. Nacherfassung von Vermögenswerten	0,00	0,00
3. Änderung der erstmaligen Eröffnungsbilanz (gem. § 38 Abs. 8)	0,00	-----
Angepasstes Nettovermögen zum 31.12.2020	219.441.825,41	-178.104.914,25

Diese Veränderungen sind in der Anlage 1d (Nettovermögensänderungsrechnung) des Rechnungsbeschlusses 2021 ersichtlich.

Im Sinne des vorstehenden Motivenberichtes stellt der Ausschuss für Finanzen, Beteiligungen und Immobilien den

A n t r a g,

der Gemeinderat wolle gemäß §§ 111b Abs 6. iVm 96a Abs. 5 des Statutes der Landeshauptstadt Graz, LGBl. Nr. 130/1967 idF LGBl. Nr. 118/2021, beschließen:

Die Berichtigungen der Eröffnungsbilanz per 1.1.2020 werden genehmigt und die Eröffnungsbilanz gilt als geändert.

Beilage: Berichtigungen Eröffnungsbilanz 2021

Die Bearbeiterin:
Dr. Carina Urban
(elektronisch unterschrieben)

Der Abteilungsvorstand:
Mag. Stefan Tschikof
(elektronisch unterschrieben)

Der Finanzreferent:
Stadtrat Manfred Eber
(elektronisch unterschrieben)

Vorberaten und einstimmig / mehrheitlich / mit Stimmen angenommen/abgelehnt / unterbrochen in der Sitzung des Ausschusses für Finanzen, Beteiligungen und Immobilien
am 28. April 2022

Die Schriftführerin:

Ain Jamell

Der/Die Vorsitzende:

[Handwritten Signature]

Der Antrag wurde in der heutigen		<input checked="" type="checkbox"/> öffentlichen	<input type="checkbox"/> nicht öffentlichen Gemeinderatssitzung
<input type="checkbox"/>	bei Anwesenheit von GemeinderätInnen		
<input checked="" type="checkbox"/>	einstimmig	<input type="checkbox"/>	mehrheitlich (mit Stimmen /..... Gegenstimmen) angenommen.
<input type="checkbox"/>	Beschlussdetails siehe Beiblatt		
Graz, am 28.4.2022		Der/die Schriftführerin: <i>[Handwritten Signature]</i>	

Beilage 1

Berichtigungen der Eröffnungsbilanz im Zuge des Rechnungsabschlusses 2021

1. Geänderter Buchwert aufgrund der Korrektur einer unrichtigen Nutzungsdauer

Infolge der Korrektur der zugrunde gelegten Nutzungsdauern wurden für die Eröffnungsbilanz bei den nachstehend angeführten Anlagenarten Korrekturen vorgenommen:

	Saldo der Eröffnungsbilanz	kumuliertes Nettoergebnis
Verkehrskameras		- 12.583,34
Verkehrssteuerung Zentralsysteme		- 92.806,97
VLSA	- 3.495.730,80	- 1.057.385,27
Kommunikationsnetz		- 1.808,05
Radaranlagen		- 2.224,03
Rotlichtkameras		- 7.467,45
Summe	- 3.495.730,80	- 1.174.275,11

Die relevante Liste der Nutzungsdauern findet sich ab Seite 2.

2. Korrektur der Zuordnung eines Investitionszuschusses auf eine andere Anlage

Die Zuordnung des Investitionszuschusses musste von Anlage 103567 Jet Boot ohne Anhänger auf Anlage 103571 Auf- und Ausbau Kommandofahrzeug der Feuerwehr geändert werden.

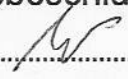
	Saldo der Eröffnungsbilanz	kumuliertes Nettoergebnis
Investitionszuschussänderung von Boot auf Kommandofahrzeug	- 7.350,00	
Summe	- 7.350,00	

3. Korrektur der Anlagenklasse infolge unrichtiger Zuordnung

Die Zuordnung von Gebäude und Bauten Anlageklasse V010 auf unbewegliche Kulturgüter Anlageklasse V015 wurde geändert. Damit war keine wertmäßige Änderung verbunden.

Bestandteil des
Gemeinderatsbeschlusses

Änderung Nutzungsdauer (Berichtigungen Eröffnungsbilanz Rechnungsabschluss 2021)

Der Schriftführer: 

Akt.Datum	Nutzungsdauer NEU	Anlage	Bezeichnung
<i>Kommunikationsnetze AP.03</i>			
01.01.2020	8	101590 Jahresbaulos LWL-Netz 2017	V005
01.01.2020	9	101591 Jahresbaulos LWL-Netz 2018	
01.01.2020	0	101592 Jahresbaulos LWL-Netz 2019	
<i>Radaranlagen AP. 03</i>			
01.01.2020	9,5	101593 Krottendorferstraße 8a	V005
01.01.2020	9,5	101594 Babenbergerstraße 80	
01.01.2020	9,5	101595 Schubertstraße	
01.01.2020	9,5	101596 Sternäckerweg	
01.01.2020	9,5	101597 Rudersdorfer Str.	
01.01.2020	9,5	101598 Schwarzer Weg	
01.01.2020	9,5	101599 Radarmessgerät	
01.01.2020	9,5	101600 Radarmessgerät	
01.01.2020	9,5	101601 Radarmessgerät	
01.01.2020	9,5	101602 Radarmessgerät Mobil	
<i>Rotlichtkameras AP.03</i>			
01.01.2020	0	101603 Belgiergasse	V005
01.01.2020	0	101604 Glacisstraße	
01.01.2020	0	101605 Opernring	
01.01.2020	0	101606 Keplerstraße	
01.01.2020	0	101607 Tegetthoffbrücke	
01.01.2020	0	101608 Wickenburg. 3	
01.01.2020	0	101609 Joanneumring	
01.01.2020	0	101610 Leonhardstraße	
01.01.2020	0	101611 Zweigelgasse	
01.01.2020	0	101612 Roseggerkai	
01.01.2020	0	101543 Neuholdaugasse	
01.01.2020	0	101544 Wickenburggasse	
01.01.2020	0	101545 Josef Huber Gasse	
01.01.2020	0	101546 Wickenburggasse 40	
01.01.2020	0	101547 Roseggerkai	
01.01.2020	0	101548 Volksgartenstraße 1	
01.01.2020	8,5	101549 Gadollaplatz 1	
01.01.2020	8,5	101550 Liebenauer Tangente	
01.01.2020	8,5	101551 Grazbachgasse 42	
01.01.2020	8,5	101552 Neutorgasse 50	
01.01.2020	8,5	101553 Joanneumring 22	
01.01.2020	8,5	101554 Grieskai 54	
01.01.2020	8,5	101555 Lazarettgasse 2	
01.01.2020	8,5	101556 Vorbeckgasse	
01.01.2020	0	101557 Kamera_Rotlicht Siemens 1	
01.01.2020	0	101558 Kamera_Rotlicht Siemens 2	
01.01.2020	0	101559 Kamera_Rotlicht TbT2	
01.01.2020	0	101560 Kamera_Rotlicht TbT3	
01.01.2020	0	101561 Kamera_Rotlicht TbT4	
01.01.2020	0	101562 Kamera_Rotlicht TbT5	
01.01.2020	0	101563 Kamera_Rotlicht TbT6	
01.01.2020	0	101564 Kamera_Rotlicht TbT7	
01.01.2020	0	101565 Kamera_Rotlicht TbT8	
01.01.2020	0	101566 Kamera_Rotlicht TbT9	
01.01.2020	6,5	101567 Kamera_Rotlicht Wickenburg 40	
01.01.2020	8	101568 Kamera_Rotlicht Mobil 1	
01.01.2020	8	101569 Kamera_Rotlicht Mobil 2	
01.01.2020	8,5	101570 Kamera_Rotlicht Siemens 3	
01.01.2020	8,5	101571 Kamera_Rotlicht Siemens 4	
01.01.2020	8,5	101572 Kamera_Rotlicht Siemens 5	
01.01.2020	8,5	101573 Kamera_Rotlicht Siemens 6	
01.01.2020	8,5	101574 Kamera_Rotlicht Siemens 7	
01.01.2020	8,5	101575 Kamera_Rotlicht Siemens 8	
01.01.2020	9,5	101576 Kamera_Rotlicht Siemens 9	

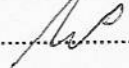
Bestandteil des Gemeinderatsbeschlusses

Änderung Nutzungsdauer (Berichtigungen Eröffnungsbilanz Rechnungsabschluss 2021) Der Schriftführer: *M*

Akt.Datum	Nutzungsdauer NEU	Anlage	Bezeichnung
<i>Verkehrskameras AP.03</i>			
01.01.2020	8,5	102984	Am Eisernen Tor
01.01.2020	7	102985	Wiener Straße - Judendorfer Straße
01.01.2020	3,5	102986	Bahnhofgürtel - Kalvariengürtel
01.01.2020	7	102987	Andritzer Reichsstraße - Weinzöttlstraße
01.01.2020	9,5	102988	Bahnhofgürtel - Annenstraße
01.01.2020	0	102989	Eggenberger Gürtel - Kärntner Straße
01.01.2020	8,5	102990	Lazarettgürtel - Karlauergürtel
01.01.2020	0	102991	Triester Straße - Puntigamer Straße
01.01.2020	5,5	102992	Wickenburggasse - Körösisstraße
01.01.2020	3,5	102993	Wickenburggasse - Grabenstraße
01.01.2020	8,5	102994	Geidorfplatz
01.01.2020	8,5	102995	Glacisstraße - Elisabethstraße
01.01.2020	6,5	102996	Riesplatz
01.01.2020	5,5	102997	Mariatroster Straße - Hilmteichstraße
01.01.2020	8,5	102998	Elisabethstraße - Seebachergasse
01.01.2020	9	102999	Plüddemanngasse - St.-Peter-Hauptstraße
01.01.2020	9,5	103000	Schönaugürtel - C.-v.-H.-Straße
01.01.2020	9,5	103001	Liebenauer Tangente - Münzgrabenstraße
01.01.2020	7	103002	Kärntner Straße - Peter-Rosegger-Straße
01.01.2020	0	103003	Straßganger Straße - Wetzelsdorfer Straße
01.01.2020	0	103004	Kärntner Straße - Straßganger Straße
01.01.2020	7,5	103005	Kärntner Straße - Erna-Diez-Straße
01.01.2020	7	103006	Verteilerkreis Webling (West) Teilknoten 1 Nord
01.01.2020	7	103007	Verteilerkreis Webling (West) Teilknoten 2 West
01.01.2020	7	103008	Verteilerkreis Webling (Ost) Teilknoten 1 Süd
01.01.2020	7	103009	Verteilerkreis Webling (Ost) Teilknoten 2 Ost
01.01.2020	9	103010	Alte Poststraße - Eggenberger Straße
01.01.2020	9	103011	Reininghausstraße - RH Baustraße
01.01.2020	9	103012	Alte Poststraße - Wetzelsdorfer Straße
01.01.2020	0	103013	Plabutschunnel Portal Nord
01.01.2020	0	103014	Plabutschunnel Portal Süd
01.01.2020	0	103015	Plabutschunnel Röhre (Alarmkamera)
01.01.2020	0	103016	Grabengürteltunnel Portal West
01.01.2020	0	103017	Grabengürtel Westtunnel 22
01.01.2020	0	103018	Grabengürtel Westtunnel 23
01.01.2020	0	103019	Grabengürtel Westtunnel 24
01.01.2020	0	103020	Grabengürtel Westtunnel 25
01.01.2020	0	103021	Grabengürteltunnel Portal Ost
01.01.2020	0	103022	Grabengürtel Osttunnel 27
01.01.2020	0	103023	Grabengürtel Osttunnel 28
01.01.2020	0	103024	Grabengürtel Osttunnel 29
01.01.2020	0	103025	Grabengürtel Osttunnel 30
01.01.2020	0	103026	Südgürtel Portal Ost Kreisverkehr
01.01.2020	0	103027	Südgürtel Portal Ost Richtungsfahrbahn Puntigam
01.01.2020	0	103028	Südgürtel Portal Ost Richtungsfahrbahn St. Peter
01.01.2020	0	103029	Südgürtel Portal Ost und LG
01.01.2020	0	103030	Südgürtel Portal West Kreisverkehr
01.01.2020	0	103031	Südgürtel Portal West Puntigamer Brücke
01.01.2020	0	103032	Südgürtel Portal West Richtungsfahrbahn Puntigam
01.01.2020	0	103033	Südgürtel Portal West zum Kreisverkehr
01.01.2020	0	103034	Hauptplatz
01.01.2020	0	103035	Jakominiplatz 1
01.01.2020	0	103036	Jakominiplatz 2
01.01.2020	3,5	102981	Mobile Kamera 1
01.01.2020	6	102982	Mobile Kamera 2
01.01.2020	9,5	102983	Software und Serversystem
V005			
<i>Verkehrssteuerung-Zentralensystem AP.03</i>			
01.01.2020	7	103037	VSR Hardware
01.01.2020	4	103038	Sitraffic Scala/Concert/Guide
V042 V070			

Bestandteil des Gemeinderatsbeschlusses

Änderung Nutzungsdauer (Berichtigungen Eröffnungsbilanz Rechnungsabschluss 2021)

Der Schriftführer: 

Akt.Datum	Nutzungsdauer NEU	Anlage	Bezeichnung	
01.01.2020	0	103039	RedEnfAnalyzer	V070
01.01.2020	0	103040	Sittraffic Lynx	V070
01.01.2020	0	103041	NetAvis	V070
01.01.2020	9,5	103042	Videowall VLZ	V042
01.01.2020	6	103043	Videoclient Bau1	V042
01.01.2020	7	103044	Videoclient Bau2	V042
01.01.2020	0	103045	Videoserver	V042
01.01.2020	9	103046	WS 01	V042
01.01.2020	9,5	103047	WS 02,03,04	V042

VLSA AP.03

01.01.2020	0	103048	Bergmangasse - Kreuzgasse	V005
01.01.2020	0	103049	Baiernstraße - Schule	
01.01.2020	0	103050	Bahnhofgürtel - Stahlgasse	
01.01.2020	16,5	103051	Georgigasse - Algersdorfer Straße	
01.01.2020	13,5	103052	Elisabethstraße - Lichtenfelsgasse / Schule	
01.01.2020	13,5	103053	Elisabethnergasse - Krankenhaus	
01.01.2020	13,5	103054	Grabenstraße - Robert-Stolz-Gasse	
01.01.2020	15,5	103055	Grabenstraße - Muchargasse / Schule	
01.01.2020	15,5	103056	Georgigasse - Schulschwestern	
01.01.2020	15,5	103057	Augasse - Schule	
01.01.2020	15,5	103058	Alte Poststraße - Schule	
01.01.2020	0,5	103059	Abraham-a-Santa-Clara-Gasse	
01.01.2020	13,5	103060	Wetzelsdorfer Straße - RH Baustraße	
01.01.2020	13,5	103061	Alte Poststraße - Wetzelsdorfer Straße	
01.01.2020	1	103062	Alte Poststraße - Kratkystraße	
01.01.2020	14,5	103063	Alte Poststraße - Am Steinfeld	
01.01.2020	14,5	103064	Reininghausstraße - RH Baustraße	
01.01.2020	8,5	103065	Alte Poststraße - Köflacher Gasse	
01.01.2020	16	103066	Alte Poststraße - Georgigasse	
01.01.2020	12,5	103067	Herrgottwiesgasse - Schröderhofweg	
01.01.2020	16	103068	Heinrichstraße - Liebiggasse	
01.01.2020	0	103069	Karl-Morre-Straße - Schule	
01.01.2020	1	103070	Kärntner Straße - Klusemannstraße	
01.01.2020	1	103071	Körösistraße - HTL / Schule	
01.01.2020	9,5	103072	Kärntner Straße - Straßgang Mitte / Schule	
01.01.2020	9,5	103073	Keplerstraße - Gabelsbergerstraße	
01.01.2020	15,5	103074	Kasernstraße - Eduard-Keil-Gasse	
01.01.2020	15,5	103075	Keplerstraße - Neubaugasse / Schule	
01.01.2020	15,5	103076	Lange Gasse - Laimburggasse	
01.01.2020	0	103077	Münzgrabenstraße - Brucknerstraße	
01.01.2020	0	103078	Mariatroster Straße - St.-Johann-Schule	
01.01.2020	0	103079	Merangasse - Morellenfeldgasse	
01.01.2020	0	103080	Petersgasse - Schulzentrum	
01.01.2020	16	103081	Petersgasse Nr. 7 - Sacre Coeur / Schule	
01.01.2020	15,5	103082	Puntigamer Straße - Liebenauer Hauptstraße / Schule	
01.01.2020	15,5	103083	Plüddemanngasse - Schulgasse	
01.01.2020	15,5	103084	Ragnitzstraße - Berliner Ring	
01.01.2020	15	103085	Sparbersbachgasse - Schillerstraße	
01.01.2020	1,5	103086	Anton-Kleinoscheg-Straße - Volksschule	
01.01.2020	9,5	103087	Laudongasse - Asperngasse	
01.01.2020	0	103088	Alte Poststraße - Peter-Rosegger-Straße	
01.01.2020	19,5	103089	Kärntner Straße - Hohenstaufengasse	
01.01.2020	18	103090	Kärntner Straße - Kapellenstraße	
01.01.2020	14	103091	Kärntner Straße - Grillweg	
01.01.2020	14	103092	Reininghausstraße - Karl-Morre-Straße	
01.01.2020	1	103093	Straßganger Straße - Wetzelsdorfer Straße	
01.01.2020	0	103094	Straßganger Straße - Peter-Rosegger-Straße	
01.01.2020	9,5	103095	Straßganger Straße - Grottenhofstraße	
01.01.2020	8,5	103096	Straßganger Straße - Schererstraße	
01.01.2020	9,5	103097	Reininghausstraße - Gaswerkstraße	
01.01.2020	15	103098	Harter Straße - Am Jägergrund	
01.01.2020	13,5	103099	Kärntner Straße - Schwarzer Weg	

Bestandteil des Gemeinderatsbeschlusses

Änderung Nutzungsdauer (Berichtigungen Eröffnungsbilanz Rechnungsabschluss 2021)

Der Schriftführer:

Akt.Datum	Nutzungsdauer NEU	Anlage	Bezeichnung
01.01.2020	9,5	103100	Straßganger Straße - Weblinger Straße
01.01.2020	9,5	103101	Kärntner Straße - Gradnerstraße
01.01.2020	7,5	103102	Kärntner Straße - Bahnhofstraße
01.01.2020	0	103103	Kärntner Straße - Straßganger Straße
01.01.2020	17	103104	Straßganger Straße - Harter Straße
01.01.2020	17	103105	Krottendorfer Straße - Einbahnregelung
01.01.2020	9,5	103106	Kärntner Straße - Ausfahrt Robinson
01.01.2020	9,5	103107	Peter-Rosegger-Straße - Maria-Pachleitner-Straße
01.01.2020	5	103108	Straßganger Straße - Olga-Rudel-Zeynek-Gasse
01.01.2020	6	103109	Kärntner Straße - KIKA Möbellager
01.01.2020	14,5	103110	Kärntner Straße - Hafnerstraße
01.01.2020	0	103111	Kärntner Straße - Erna-Diez-Straße
01.01.2020	0,5	103112	Verteilerkreis Webling (West)
01.01.2020	18,5	103113	Verteilerkreis Webling (Ost)
01.01.2020	0	103114	Kärntner Straße - Robert-Koch-Straße
01.01.2020	18,5	103115	Kärntner Straße - Feldkirchner Straße
01.01.2020	15	103116	Feldkirchner Straße - Haushamer Straße
01.01.2020	0	103117	Feldkirchner Straße - A9 ASt Seiersberg
01.01.2020	8,5	103118	Kärntner Straße - Glaserweg
01.01.2020	19,5	103119	Lendplatz - Keplerstraße
01.01.2020	0	103120	Lendplatz - Volksgartenstraße
01.01.2020	15,5	103121	Keplerstraße - Mariengasse
01.01.2020	13,5	103122	Keplerstraße - Babenbergerstraße
01.01.2020	0,5	103123	Alte Poststraße - Eggenberger Straße
01.01.2020	6	103124	Eggenberger Straße - Waagner-Biro-Straße
01.01.2020	0	103125	Eggenberger Straße - Remise III
01.01.2020	13	103126	Eggenberger Straße - Asperngasse
01.01.2020	11	103127	Lendkai - Mariahilferplatz
01.01.2020	13,5	103128	Hilmteichstraße - Schubertstraße
01.01.2020	18,5	103129	Liebenauer Hauptstraße - Messendorfer Straße
01.01.2020	5,5	103130	Radegunder Straße - Pfeifferhofweg
01.01.2020	14	103131	Radegunder Straße - Rotmoosweg
01.01.2020	0,5	103132	Th.-Körner-Straße - Seniorenzentrum
01.01.2020	9,5	103133	Augasse - Blindenverein
01.01.2020	16,5	103134	Grazbachgasse - Friedrichgasse
01.01.2020	1,5	103135	St.-Veiter-Straße - Landesbehinderten Zentrum
01.01.2020	15,5	103136	Moserhofgasse - Radweg
01.01.2020	17	103137	St.-Peter-Hauptstraße - Terrassenhaussiedlung
01.01.2020	0	103138	Parkstraße - Wormgasse
01.01.2020	0	103139	Grabenstraße - Kreuzgasse
01.01.2020	0	103140	Grieskai - Hermann-Bahr-Gasse
01.01.2020	18,5	103141	Triester Straße - Apotheke Nr.373
01.01.2020	10,5	103142	Lendplatz - Nord
01.01.2020	11,5	103143	Harter Straße 175
01.01.2020	11,5	103144	Eggenberger Allee - Franz-Steiner-Gasse
01.01.2020	9,5	103145	Burggring - Einspinnergasse
01.01.2020	0	103146	Liebenauer Hauptstraße - Jägerweg
01.01.2020	9,5	103147	Straßganger Straße - Stregengasse
01.01.2020	14,5	103148	Straßganger Straße - Zweierbosniakengasse
01.01.2020	10,5	103149	Theodor-Körner-Straße - Hasnerplatz
01.01.2020	18,5	103150	Triester Straße - Feldkirchner Weg
01.01.2020	14	103151	Wiener Straße - Murradweg
01.01.2020	8,5	103152	Eisteichgasse - Volksschule
01.01.2020	3,5	103153	Eggenberger Allee - Prangelgasse
01.01.2020	3,5	103154	Herrgottwiesgasse - Auf der Tändelwiese
01.01.2020	7,5	103155	Volksgartenstraße - Kinkgasse
01.01.2020	7,5	103156	Grabenstraße - Richard-Wagner-Gasse
01.01.2020	7,5	103157	Annenstraße - Babenbergerstraße
01.01.2020	7,5	103158	Mariatroster Straße - Schönbrunnngasse
01.01.2020	7,5	103159	Neue Stiftingtalstraße - Zahnklinik
01.01.2020	15,5	103160	St.-Peter-Hauptstraße - GH Zur Schmied'n
01.01.2020	9,5	103161	LB67 - Am Hartboden
01.01.2020	1	103162	Triester Straße - Plachelhofstraße

Bestandteil des Gemeinderatsbeschlusses

Änderung Nutzungsdauer (Berichtigungen Eröffnungsbilanz Rechnungsabschluss 2021)

Der Schriftführer:

Akt.Datum	Nutzungsdauer NEU	Anlage	Bezeichnung
01.01.2020	1	103163	Blinklichtanlage Hackhergasse - Grimmgasse
01.01.2020	17	103164	Blinklichtanlage St.-Veiter-Straße - Schule
01.01.2020	9,5	103165	Kirchbacher Straße - Nordweg
01.01.2020	14,5	103166	Lazarettgasse - Lissagasse
01.01.2020	13	103167	Fröbelgasse - Hackhergasse
01.01.2020	13	103168	St.-Veiter-Straße - St.-Gotthard-Straße
01.01.2020	16,5	103169	Triester Straße - Vinzenz-Muchitsch-Straße / Nord
01.01.2020	19,5	103170	Triester Straße - Vinzenz-Muchitsch-Straße / Süd
01.01.2020	17,5	103171	Waltendorfer Hauptstraße - Schule
01.01.2020	13,5	103172	Leonhardstraße - Ursulinen - Schule
01.01.2020	9,5	103173	Puntigamer Straße - Ziehrerstraße
01.01.2020	9,5	103174	Heinrich-Casper-Gasse - Vogelweiderstraße
01.01.2020	14,5	103175	Grazbachgasse - Schönaugasse
01.01.2020	3	103176	Körösistraße - Lange Gasse
01.01.2020	17,5	103177	St.-Peter-Hauptstraße - Thomas-Arbeiter-Gasse
01.01.2020	17	103178	Grottenhofstraße - Grevenberggasse
01.01.2020	14,5	103179	Münzgrabenstraße - Kronesgasse
01.01.2020	2	103180	Exerzierplatzstraße - Fischeraustraße
01.01.2020	19	103181	Liebenauer Hauptstr. - K.-Hopferwieser-Gasse
01.01.2020	6,5	103182	Karl-Morre-Straße - Eckertstraße
01.01.2020	4,5	103183	Göstinger Straße - UKH
01.01.2020	5	103184	Schönaugasse - Brockmanngasse
01.01.2020	0	103185	Lendkai Rampe Keplerbrücke
01.01.2020	19,5	103186	Körösistraße - Muchargasse - Schule
01.01.2020	4,5	103187	Lazarettgürtel - Interkauf
01.01.2020	7	103188	Straßganger Straße - Am Jägergrund
01.01.2020	6,5	103189	Vorbeckgasse - Belgiergasse - Schule
01.01.2020	6,5	103190	Brucknerstraße - Schule
01.01.2020	9,5	103191	Gradnerstraße - Schule
01.01.2020	0,5	103192	Karlauerstraße - Bethlehemgasse
01.01.2020	0	103193	Liebenauer Hauptstr. - Engelsdorferschule
01.01.2020	0	103194	Mariatroster Straße - Blümelhof - Schule
01.01.2020	14	103195	Radegunder Straße - Prochaskagasse
01.01.2020	0	103196	Merangasse - Schillerplatz
01.01.2020	0	103197	Plüddemanngasse - Krenngasse
01.01.2020	9,5	103198	Wetzelsdorfer Straße - Burenstraße
01.01.2020	14	103199	Heinrichstraße - Mozartgasse
01.01.2020	19,5	103200	Harter Straße - Klusemannstraße
01.01.2020	0	103201	Neudorfer Straße - Schule
01.01.2020	18	103202	Straßganger Straße - Belgierkaserne
01.01.2020	0	103203	Ragnitzstraße - Kohlbachgasse
01.01.2020	0	103204	KFJ-Kai - Schloßbergplatz / Sackstraße
01.01.2020	2	103205	Weinzöttlstraße - Am Andritzbach
01.01.2020	17	103206	Weinzöttlstraße - Gewerbezentrum
01.01.2020	7,5	103207	Alte Poststraße - Peter-Tunner-Gasse
01.01.2020	16,5	103208	Kalvariengürtel - Hackhergasse
01.01.2020	9,5	103209	Kalvariengürtel - Kalvarienbergstraße
01.01.2020	15,5	103210	Kalvariengürtel - Floßlendstraße
01.01.2020	15,5	103211	Körösistraße - Grabengürtel
01.01.2020	9,5	103212	Grabenstraße - Grabengürtel
01.01.2020	9,5	103213	Grabenstraße - Hochsteingasse
01.01.2020	15,5	103214	Waagner-Biro-Straße - Peter-Tunner-Gasse
01.01.2020	5,5	103215	Körösistraße - HGL HS Maut Andritz
01.01.2020	13,5	103216	Bahnhofgürtel - Keplerstraße
01.01.2020	18	103217	Bahnhofgürtel - Annenstraße
01.01.2020	16,5	103218	Eggenberger Gürtel - Friedhofgasse
01.01.2020	14,5	103219	Eggenberger Gürtel - Josef-Huber-Gasse
01.01.2020	17	103220	Eggenberger Gürtel - Kärntner Straße
01.01.2020	17	103221	Lazarettgürtel - Karlauergürtel
01.01.2020	14,5	103222	Triester Straße - Auf der Tändelwiese
01.01.2020	16,5	103223	Triester Straße - Lauzilgasse
01.01.2020	0	103224	Triester Straße - Hans-Groß-Gasse
01.01.2020	19	103225	Triester Straße - Wagner-Jauregg-Straße

Bestandteil des Gemeinderatsbeschlusses

Änderung Nutzungsdauer (Berichtigungen Eröffnungsbilanz Rechnungsabschluss 2021) Schriftführer: 

Akt.Datum	Nutzungsdauer NEU	Anlage	Bezeichnung
01.01.2020	14	103226	Triester Straße - Alte Poststraße
01.01.2020	0	103227	Triester Straße - Schwarzer Weg
01.01.2020	16,5	103228	Lazarettgürtel - Fabriksgasse
01.01.2020	17,5	103229	Triester Straße - Puntigamer Straße
01.01.2020	0	103230	Triester Straße - Berschenygasse
01.01.2020	0	103231	Puntigamer Straße - Rudersdorfer Straße
01.01.2020	0	103232	Weblinger Gürtel - Center West
01.01.2020	0	103233	Puntigamer Straße - Herrgottwiesgasse
01.01.2020	0	103234	Eggenberger Gürtel - Niesenberggasse
01.01.2020	0	103235	Triester Straße - Gradnerstraße
01.01.2020	0	103236	Triester Straße - Grenzgasse
01.01.2020	0,5	103237	Triester Straße - Thalerhofstraße
01.01.2020	0,5	103238	B67 - A2 ASt Flughafen Graz
01.01.2020	7	103239	Wickenburggasse - Körösisstraße / K.-F.-J.-Kai
01.01.2020	14,5	103240	Wickenburggasse - Grabenstraße
01.01.2020	12,5	103241	Bergmannngasse - Humboldtstraße
01.01.2020	11	103242	Geidorfplatz
01.01.2020	0	103243	Glacisstraße - Zinzendorfgasse
01.01.2020	10,5	103244	Glacisstraße - Elisabethstraße
01.01.2020	10,5	103245	Grazerstraße - Weinzöttlstraße
01.01.2020	15,5	103246	EK Lindenhofweg - Stenggstraße
01.01.2020	0	103247	EK Teichhofweg
01.01.2020	0	103248	EK Tannhofweg
01.01.2020	19,5	103249	Opernring - Burggasse
01.01.2020	19,5	103250	Opernring - Giradigasse
01.01.2020	19,5	103251	Am Eisernen Tor
01.01.2020	0	103252	Joanneumring - Schmiedgasse
01.01.2020	9,5	103253	Radetzkystraße - Neutorgasse
01.01.2020	4	103254	Radetzkybrücke - Ost / West
01.01.2020	15,5	103255	Griesplatz / Rösselmühlgasse
01.01.2020	16,5	103256	Lazarettgasse - Rösselmühlgasse
01.01.2020	0	103257	Josef-Huber-Gasse - Idlhofgasse
01.01.2020	0	103258	Neutorgasse - Kaiserfeldgasse
01.01.2020	3,5	103259	Neutorgasse - Kalchberggasse
01.01.2020	0	103260	Neutorgasse - Landhausgasse
01.01.2020	10	103261	Marburger Kai - Tegetthoffbrücke
01.01.2020	0	103262	Grieskai - Belgiergasse / Griesgasse
01.01.2020	0	103263	Erzherzog-Johann-Brücke West - Lendkai
01.01.2020	14,5	103264	Annenstraße - Vorbeckgasse
01.01.2020	8,5	103265	Annenstraße - Volksgartenstraße
01.01.2020	0	103266	Annenstraße - Idlhofgasse
01.01.2020	16,5	103267	Wiener Straße - Judendorfer Straße
01.01.2020	0	103268	Wiener Straße - Exerzierplatzstraße
01.01.2020	9,5	103269	Wiener Straße - Ibererstraße
01.01.2020	0	103270	Wiener Straße - Schippingerstraße
01.01.2020	1	103271	Wiener Straße - Viktor-Franz-Straße
01.01.2020	5,5	103272	Bahnhofgürtel - Kalvariengürtel
01.01.2020	10	103273	Bahnhofgürtel - Zollgasse
01.01.2020	9,5	103274	Bahnhofgürtel - Ghegagasse
01.01.2020	9,5	103275	Wienerstraße - Hirtenklostersiedlung
01.01.2020	0	103276	Andritzer Reichsstraße - Weinzöttlstraße
01.01.2020	0	103277	Wiener Straße - OBI Südzufahrt
01.01.2020	6,5	103278	B67 - A9 ASt Gratkorn Süd_TK-Ost
01.01.2020	18,5	103279	Stattegger Straße - St.-Veiter-Straße
01.01.2020	1,5	103280	Andritzer Reichsstraße - Radegunder Straße
01.01.2020	0	103281	Andritzer Reichsstraße - Grazerstraße
01.01.2020	0	103282	Andritzer Reichsstraße - Stattegger Straße
01.01.2020	7	103283	Weinzöttlstraße - Papierfabriksgasse
01.01.2020	0	103284	Andritzer Reichsstraße - Grabenstraße
01.01.2020	10	103285	Glacisstraße - Luthergasse / Kaiser-Josef-Platz
01.01.2020	0	103286	Glacisstraße - Mandellstraße
01.01.2020	0	103287	Glacisstraße - Rechbauerstraße
01.01.2020	0	103288	Mandellstraße - Sparbersbachgasse

Bestandteil des Gemeinderatsbeschlusses

Der Schriftführer:

Akt.Datum	Nutzungsdauer NEU	Anlage	Bezeichnung
01.01.2020	0	103289	C.-v.-H.-Straße - Steyrergasse
01.01.2020	14,5	103290	Schönaugürtel - C.-v.-H.-Straße
01.01.2020	18	103291	Schönaugürtel - Schönaugasse
01.01.2020	9,5	103292	Schönaugürtel - Neuholdaugasse
01.01.2020	14,5	103293	C.-v.-H.-Straße - Styria Mediacenter
01.01.2020	9,5	103294	Schönaugasse - Steyrergasse
01.01.2020	0	103295	C.-v.-H.-Straße - Fröhlichgasse
01.01.2020	7	103296	Fröhlichgasse - Schönaugasse
01.01.2020	18,5	103297	Münzgrabenstraße - Fröhlichgasse
01.01.2020	0	103298	C.-v.-H.-Straße - Ostbahnhof
01.01.2020	0	103299	Münzgrabenstraße - Harmsdorfgasse
01.01.2020	9,5	103300	Karlauerstraße - Citypark
01.01.2020	9,5	103301	Karlauplatz
01.01.2020	17	103302	Karlauergürtel - Herrgottwiesgasse / Karlauerstraße
01.01.2020	0	103303	Karlauergürtel - Lagergasse
01.01.2020	15,5	103304	C.-v.-H.-Straße - Evangelimanngasse
01.01.2020	0	103305	Liebenauer Tangente - Ostbahnstraße
01.01.2020	19	103306	Liebenauer Tangente - Dr.-Lister-Gasse
01.01.2020	14,5	103307	C.-v.-H.-Straße - Ulrich-Lichtenstein-Gasse
01.01.2020	17	103308	Liebenauer Tangente - Münzgrabenstraße
01.01.2020	0	103309	Liebenauer Hauptstraße - Karl-Huber-Gasse
01.01.2020	0	103310	Liebenauer Hauptstraße - Puntigamer Straße
01.01.2020	0	103311	Liebenauer Hauptstraße - Sternäckerweg
01.01.2020	0	103312	St.-Peter-Gürtel - A2 Zubringer
01.01.2020	0	103313	Liebenauer Hauptstraße - Parkhaus Thondorf 99
01.01.2020	0	103314	St.-Peter-Gürtel - Center Ost
01.01.2020	0	103315	Liebenauer Gürtel - Am Engelsdorfgrund
01.01.2020	0	103316	Liebenauer Hauptstraße - Neudorfer Straße
01.01.2020	0	103317	Liebenauer Hauptstraße - Anbindung zum Knoten Graz Ost
01.01.2020	17	103318	Liebenauer Hauptstraße - ÖWGes
01.01.2020	9,5	103319	St.-Peter-Hauptstraße - St.-Peter-Gürtel
01.01.2020	15	103320	St.-Peter-Gürtel - Maggstraße
01.01.2020	0	103321	UFT Südgürtel
01.01.2020	8,5	103322	Kärntner Straße - Wetzelsdorfer Straße
01.01.2020	0	103323	Kärntner Straße - Peter-Rosegger-Straße
01.01.2020	14,5	103324	Dietrichsteinplatz
01.01.2020	13,5	103325	Glacisstraße - Leonhardstraße
01.01.2020	9,5	103326	Burgring - Erzherzog-Johann-Allee (Burgstern)
01.01.2020	0	103327	Leonhardstraße - Merangasse
01.01.2020	0	103328	Merangasse - Nibelungengasse
01.01.2020	0	103329	Elisabethstraße - Merangasse
01.01.2020	17	103330	Elisabethstraße - Hartenaugasse
01.01.2020	0	103331	Leonhardplatz
01.01.2020	1	103332	Riesplatz
01.01.2020	0	103333	Heinrichstraße - Goethestraße
01.01.2020	0	103334	Mariatroster Straße - Hilmteichstraße
01.01.2020	0	103335	Hilmteichstraße - Hauptzufahrt LKH
01.01.2020	0	103336	Neue Stiftingtalstraße - Verbindungsspanne
01.01.2020	0	103337	Neue Stiftingtalstraße - Med-Campus
01.01.2020	0	103338	Leonhardstraße - Hartenaugasse
01.01.2020	0	103339	Elisabethstraße - Seebachergasse
01.01.2020	15,5	103340	St.-Peter-Hauptstraße - Theodor-Storm-Straße
01.01.2020	1,5	103341	St.-Peter-Hauptstraße - Hubertusstraße
01.01.2020	17,5	103342	St.-Peter Hauptstraße - Sternäckerweg
01.01.2020	3	103343	Plüddemanngasse - Koßgasse
01.01.2020	0	103344	Plüddemanngasse - Waltendorfer Hauptstraße
01.01.2020	3,5	103345	Plüddemanngasse - St.-Peter-Hauptstraße
01.01.2020	19	103346	St.-Peter-Hauptstraße - Petersbergenstraße
01.01.2020	14,5	103347	St.-Peter-Hauptstraße - Petrifelderstraße
01.01.2020	0	103348	Petersgasse - Waltendorfer Gürtel
01.01.2020	0	103349	St.-Peter-Hauptstraße - Styriastraße
01.01.2020	7,5	103350	Münzgrabenstraße - Steyrergasse
01.01.2020	15,5	103351	Petersgasse - Steyrergasse

Änderung Nutzungsdauer (Berichtigungen Eröffnungsbilanz Rechnungsabschluss 2021) Schriftführer: *MT*


Akt.Datum	Nutzungsdauer NEU	Anlage	Bezeichnung
01.01.2020	11,5	103352	Münzgrabenstraße - Moserhofgasse
01.01.2020	10,5	103353	St.-Peter-Hauptstraße - Eisteichgasse
01.01.2020	0	103354	Plüddemanngasse - Eisteichgasse
01.01.2020	12,5	103355	Eisteichgasse - St.-Peter-Pfarrweg
01.01.2020	0	103356	Peterstalstraße - Breitenweg
01.01.2020	0	103357	Peterstalstraße - Endschleife
01.01.2020	18,5	103358	Griesplatz - Zweiglasse
01.01.2020	0	103359	Augartenbrücke - Zweiglasse
01.01.2020	0	103360	Grazbachgasse - Pestalozzistraße
01.01.2020	1	103361	Grazbachgasse - Wielandgasse
01.01.2020	11,5	103362	Grazbachgasse - C.-v.-H.-Straße
01.01.2020	0	103363	Grazbachgasse - Klosterwiesgasse

Zufahrtssystem AP.03

01.01.2020	0	107395	Poller Schlossbergplatz	V005
01.01.2020	0	107396	Poller Hans-Sachs-Gasse	
01.01.2020	0	107397	Poller Messendorfgrund	
01.01.2020	5,5	107398	Poller Banngabenweg	
01.01.2020	8,5	107399	Poller Am Schlossberg	
01.01.2020	8,5	107400	Schranken Weldenstraße	
01.01.2020	8,5	107401	Schranken Mela Spira Gasse	
01.01.2020	0	107402	Umlaufreserve 1	
01.01.2020	0	107403	Umlaufreserve 2	

	Signiert von	Urban Carina
	Zertifikat	CN=Urban Carina,O=Magistrat Graz, L=Graz,ST=Styria,C=AT,
	Datum/Zeit	2022-04-04T09:39:39+02:00
	Hinweis	Dieses Dokument wurde digital signiert und kann unter: https://sign.app.graz.at/signature-verification verifiziert werden.

	Signiert von	Tschikof Stefan
	Zertifikat	CN=Tschikof Stefan,O=Magistrat Graz, L=Graz,ST=Styria,C=AT,
	Datum/Zeit	2022-04-07T14:19:05+02:00
	Hinweis	Dieses Dokument wurde digital signiert und kann unter: https://sign.app.graz.at/signature-verification verifiziert werden.

	Signiert von	Eber Manfred
	Zertifikat	CN=Eber Manfred,O=Magistrat Graz, L=Graz,ST=Styria,C=AT,
	Datum/Zeit	2022-04-08T09:40:59+02:00
	Hinweis	Dieses Dokument wurde digital signiert und kann unter: https://sign.app.graz.at/signature-verification verifiziert werden.