

Bearbeiter: Mag. Ingo THALMANN

Bericht an den Gemeinderat

Ausschuss für Finanzen, Beteiligungen und Immobilien

Berichterstatter:in:

GZ: A 8/2 - 037979/2006/0033, 0034

GR Dr. P. P. P.

Graz, am 19.01.2023

1. **Änderung der Grazer Parkgebührenverordnung 2006, Parkgebühren-Verordnungs-Novelle 2023**
2. **Änderung der Grazer Kontrolleinrichtungenverordnung 2006, Kontrolleinrichtungen-Verordnungs-Novelle 2023**

1. Zur Parkgebühren-Verordnungs-Novelle 2023

➤ Evaluierungsbericht 2022

Das **Grazer Parkraumservice – GPS** hat im zweiten Halbjahr 2022 über Auftrag des Gemeinderates (vgl. Beschluss des Gemeinderates vom 25. Februar 2021, A10/8-105604/2020/0002) eine **Gesamtevaluierung** aller Kurzparkzonen/KPZ (Blaue Zonen) und Parkzonen/PZ (Grüne Zonen) durchgeführt.

Die **Ergebnisse** dieser Evaluierung mündeten in einen von der Projektgruppe Arbeitsgemeinschaft Parkraum – ARGE Parkraum erstellten **Bericht**, der sowohl eine umfassende Ergebnisanalyse als auch einen daraus folgenden Maßnahmenkatalog vorsieht. Dieser Bericht wurde dem Gemeinderat am 15. Dezember 2022 als Teil des Gemeinderatsstückes „**Parkkonzept-Änderungsmaßnahmen 2022**“ (A10/8-200779/2022/0001, A10/1P-202386/2022/0001) vorgelegt und zustimmend zur Kenntnis genommen.

Es sollen daher die im Evaluierungsbericht unter Punkt 3. enthaltenen **räumlichen Anpassungen** erfolgen.

Betroffen sind die Parkzonen A – Kreuzgasse, B – Hilmteich, C – Ruckerlberg-Eisteich und H – Floßlend (hinsichtlich räumlicher Details wird auf das Gemeinderatsstück „Parkkonzept-Ände-

rungsmaßnahmen 2022“ vom 15. Dezember 2022 und den im Zuge dessen vorgelegten Evaluierungsbericht verwiesen).

Der finanzielle Aufwand für die Umsetzung der Evaluierungsmaßnahmen beträgt rund **25.000 Euro** (Fundamente für 5 Parkscheinautomaten, Bodenmarkierungen, Montage und Programmierung der Parkscheinautomaten) und kann aus dem laufenden Budget des Straßenamtes abgedeckt werden. Die fünf benötigten Parkscheinautomaten sind lagernd und müssen nicht neu angeschafft werden.

Die Bodenmarkierungen und Fundamentarbeiten können witterungsbedingt erst im Laufe des März durchgeführt werden, weshalb die Novelle erst mit **1. März 2023** in Kraft treten soll.

2. Zur Kontrolleinrichtungen-Verordnungs-Novelle 2023

Die KontEV 2006, zuletzt in der Fassung Amtsblatt Nr. 5/2007 vom 16. Mai 2007, regelt die in den Fällen der pauschalen Entrichtung der Parkgebühr zu verwendenden Hilfsmittel zur Kontrolle der Abgabentrachtung. Dies sind neben der 5-Stunden Pauschalkarte für fahrende Werkstätten die Parkkarten für Bewohner:innen, Unternehmer:innen und Dienstnehmer:innen. In der Praxis werden die in der Verordnung als Parkkarten bezeichneten Hilfsmittel vielfach als „Parkpickerl“ bezeichnet. Die Parkkarten sind bei mehrspurigen Kraftfahrzeugen hinter der Windschutzscheibe bzw. an sonst geeigneter Stelle gut lesbar anzubringen.

Die Notwendigkeit der Novellierung der KontEV 2006 ergibt sich nun daraus, dass die **Verwendung von Kopien und Abschriften** der Parkkarten derzeit in der Verordnung nicht ausgeschlossen ist. Dieses „Verbot“ befand sich bisher lediglich als „Hinweis“ in den Ausnahmegeheimigungsbescheiden (blaue Zone) und in den Pauschalierungsvereinbarungen (grüne Zone). Die Rechtsprechung des Landesverwaltungsgerichtes zur Frage, ob eine Bestrafung gemäß § 12 Stmk. Parkgebührengesetz auch aufgrund dieses „Hinweises“ in den Bescheiden und Vereinbarungen erfolgen kann, ist nicht eindeutig.

Mit der Aufnahme des Verbots der Verwendung von Kopien und Abschriften in die KontEV 2006 soll nun eine eindeutige Rechtslage geschaffen werden, die auch einem unerwünschten Missbrauch von Parkkarten in Form der Verwendung von bloßen Kopien oder Abschriften einen Riegel vorschiebt. Dies hat zur Folge, dass die Strafverfolgung im Falle eines Verstoßes gegen dieses Verbot gewährleistet ist. Vergleichbare Bestimmungen finden sich z.B. in der Linzer Parkgebührenverordnung (§ 5 Abs 5 in Verbindung mit Abs 4) und in der Wiener Pauschalierungsverordnung (§ 5 Abs 3).

Da mit der Novelle der KontEV 2006 keine Umsetzungsarbeiten verbunden sind, kann diese bereits am Tag der auf die Kundmachung im Amtsblatt folgt (das ist der 2. Februar 2023) in Kraft treten.

Zusammenfassend stellt der Ausschuss für Finanzen, Beteiligungen und Immobilien den

Antrag,

der Gemeinderat wolle gemäß § 17 Abs 3 Z 5 des Finanzausgleichsgesetzes 2017, BGBl. I Nr. 116/2016 in der Fassung BGBl. I 133/2022, sowie gestützt auf das Steiermärkische Parkgebührengesetz 2006, LGBl. Nr. 37 in der Fassung LGBl. Nr. 80/2017, und das Statut der Landeshauptstadt Graz 1967, LGBl. Nr. 130 in der Fassung LGBl. Nr. 118/2021, die einen integrierenden Bestandteil dieses Berichts bildenden Verordnungen beschließen.

Anlagen

- Novelle zur ParkGebV 2006 samt Anlagen
- Novelle zur KontEV 2006
- Konsolidierte Fassung ParkGebV 2006 per 1. März 2023
- Konsolidierte Fassung KontEV 2006 per 2. Februar 2023

Der Bearbeiter:
Mag. Ingo THALMANN
elektronisch unterschrieben

Der Finanzdirektor:
Mag. Johannes MÜLLER
elektronisch unterschrieben

Der Abteilungsleiter:
Mag. Gerald NIGL
elektronisch unterschrieben

Der Finanzreferent:
Stadtrat Manfred EBER
elektronisch unterschrieben

mehrheitlich

Vorberaten und einstimmig / mehrheitlich mit Stimmen angenommen / abgelehnt / unterbrochen in der Sitzung des Ausschusses für Finanzen, Beteiligungen und Immobilien am

19.01.2023

Der Vorsitzende:



Die Schriftführerin:



Der Antrag wurde in der heutigen öffentl. nicht öffentl. Gemeinderatssitzung


bei Anwesenheit von GemeinderätInnen


einstimmig mehrheitlich (mit ... Stimmen / ... Gegenstimmen) **angenommen**.


Beschlussdetails siehe Beiblatt


Graz, am 19.1.23 Der/Die SchriftführerIn:

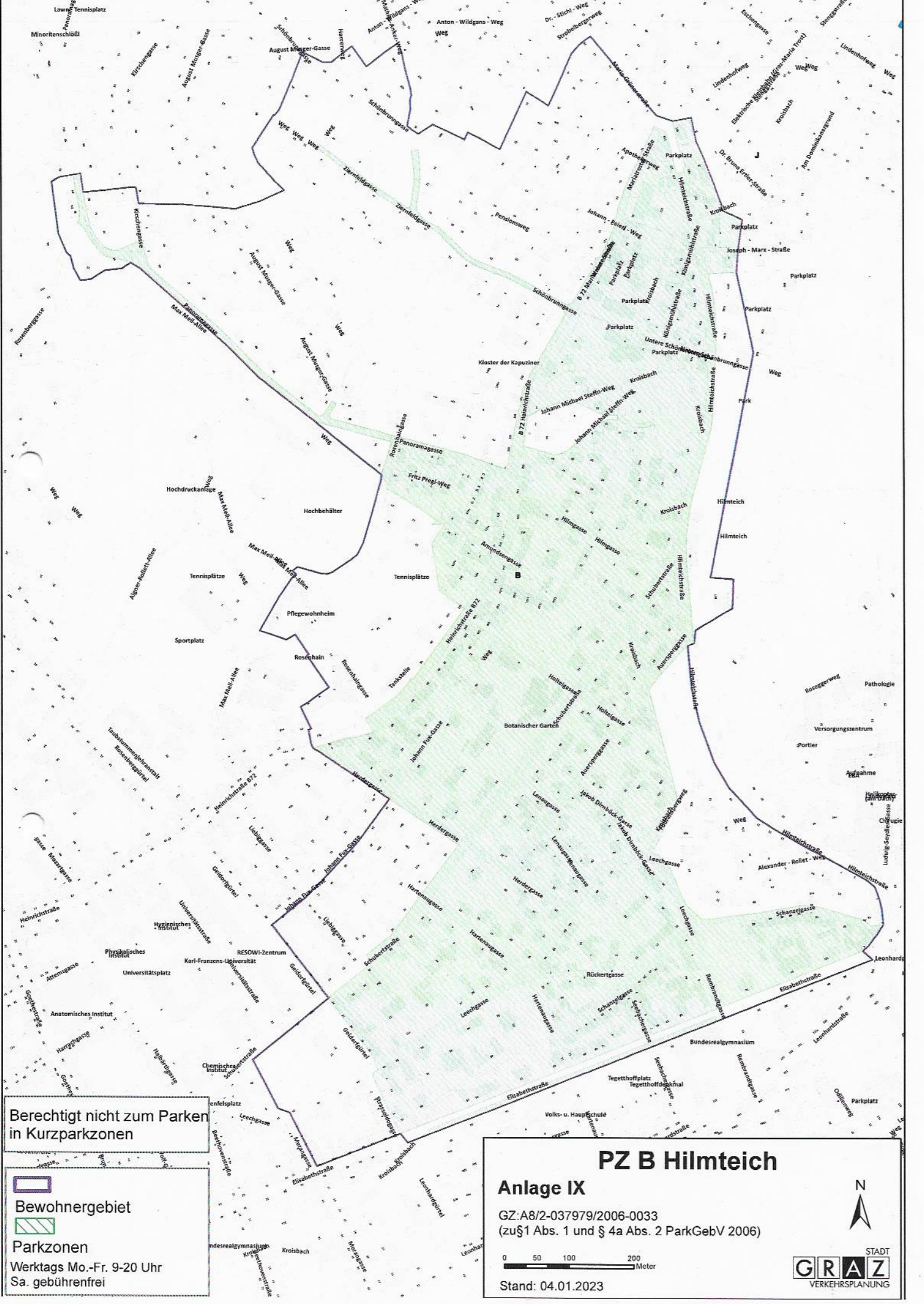


	Signiert von	Thalmann Ingo
	Zertifikat	CN=Thalmann Ingo,O=Magistrat Graz, L=Graz,ST=Styria,C=AT,
	Datum/Zeit	2023-01-04T12:49:03+01:00
	Hinweis	Dieses Dokument wurde digital signiert und kann unter: https://sign.app.graz.at/signature-verification verifiziert werden.


	Signiert von	Nigl Gerald
	Zertifikat	CN=Nigl Gerald,O=Magistrat Graz, L=Graz,ST=Styria,C=AT,
	Datum/Zeit	2023-01-05T07:34:47+01:00
	Hinweis	Dieses Dokument wurde digital signiert und kann unter: https://sign.app.graz.at/signature-verification verifiziert werden.


	Signiert von	Müller Johannes
	Zertifikat	CN=Müller Johannes,O=Magistrat Graz, L=Graz,ST=Styria,C=AT,
	Datum/Zeit	2023-01-05T16:56:50+01:00
	Hinweis	Dieses Dokument wurde digital signiert und kann unter: https://sign.app.graz.at/signature-verification verifiziert werden.

	Signiert von	Eber Manfred
	Zertifikat	CN=Eber Manfred,O=Magistrat Graz, L=Graz,ST=Styria,C=AT,
	Datum/Zeit	2023-01-09T09:27:41+01:00
	Hinweis	Dieses Dokument wurde digital signiert und kann unter: https://sign.app.graz.at/signature-verification verifiziert werden.



Berechtigt nicht zum Parken
in Kurzparkzonen

 Bewohnergebiet

 Parkzonen

Werktags Mo.-Fr. 9-20 Uhr
Sa. gebührenfrei

PZ B Hilmteich

Anlage IX

GZ:A8/2-037979/2006-0033
(zu §1 Abs. 1 und § 4a Abs. 2 ParkGebV 2006)

0 50 100 200 Meter

Stand: 04.01.2023

STADT
GRAZ
VERKEHRSPLANUNG

A 8/2 – 037979/2006-33

VERORDNUNG

des Gemeinderates der Landeshauptstadt Graz vom 19. Jänner 2023 mit der die Grazer Parkgebührenverordnung 2006 geändert wird (Parkgebühren-Verordnungs-Novelle 2023 – ParkGebVNov 2023)

Auf Grund des § 17 Abs 3 Z 5 des Finanzausgleichsgesetzes 2017, BGBl I 116/2016, zuletzt in der Fassung BGBl I 133/2022, des § 1 Abs 1 und Abs 2 des Steiermärkischen Parkgebührengesetzes 2006, LGBl Nr 37, zuletzt in der Fassung LGBl Nr 80/2017, sowie des § 45 Abs 2 Z 13 des Statuts der Landeshauptstadt Graz 1967, LGBl Nr 130, zuletzt in der Fassung LGBl Nr 118/2021, wird verordnet:

Artikel I

Die ParkGebV 2006, zuletzt kundgemacht im Amtsblatt der Landeshauptstadt Graz Nr. 15 vom 28. Dezember 2018, wird wie folgt geändert:

1. *Anlage IX zu § 1 Abs 1 wird hinsichtlich der Parkzone A – Kreuzgasse, der Parkzone B – Hilmteich, C - Ruckerlberg sowie der Parkzone H – Floßlend geändert.*
2. *Anlage IXa zu § 1 Abs 1 wird geändert.*

Artikel II

1. Diese Verordnung tritt am 1. März 2023 in Kraft.

Die Bürgermeisterin:

(Elke Kahr)

Beilagen zu Art. I.:

Anlage IX [Plandarstellung Parkzonen]

Anlage IXa [Parkzonen straßenabschnittsweise]



Berechtigt nicht zum Parken
in Kurzparkzonen

Bewohnergebiet

Parkzonen

Werktags Mo.-Fr. 9-20 Uhr
Sa. gebührenfrei

PZ H Floßlend

Anlage IX

GZ:A8/2-037979/2006-0033
(zu §1 Abs. 1 und § 4a Abs. 2 ParkGebV 2006)

0 50 100 200 Meter

Stand: 04.01.2023

STADT GRAZ VERKEHRSPLANUNG

A 8/2 – 037979/2006-34

VERORDNUNG

**des Gemeinderates der Landeshauptstadt Graz vom 19. Jänner 2023 mit der die Grazer
Kontrolleinrichtungen-Verordnung 2006 – KontEV 2006 geändert wird (Kontrolleinrichtun-
gen-Verordnungs-Novelle 2023 – KontEVNov 2023)**

Auf Grund § 4 Abs 1 des Steiermärkischen Parkgebührengesetzes 2006, LGBl Nr 37, zuletzt in
der Fassung LGBl Nr 80/2017, wird verordnet:

Artikel I

Die KontEV 2006, zuletzt kundgemacht im Amtsblatt der Landeshauptstadt Graz Nr. 5 vom
16. Mai 2007, wird wie folgt geändert:

1. *In § 2 Abs 1 wird nach dem letzten Satz folgender Satz eingefügt:*

„Die Anbringung von Kopien oder Abschriften ist unzulässig.“

Artikel II

Diese Verordnung tritt am 2. Februar 2023 in Kraft.

Die Bürgermeisterin:

(Elke Kahr)

Anlage IXa zu § 1 Abs. 1 ParkGebV
[Parkzonen straßenabschnittsweise]

Nr.	Straße	Orientierung	Beginn	Ende
PZ B - 1	Elisabethstraße	Südseite	14m westlich des westlichen Hauseckes von Elisabethstraße 50	bei östlichem Hauseck von Elisabethstraße 70 (Seebacherschule)
PZ C-1	Waltendorfer Hauptstraße	Nordseite	6 m westlich der östlichen Hausecke von Waltendorfer Hauptstraße 31	18 m östlich von westlicher Hausecke Waltendorfer Hauptstraße 31
PZ D - 1	Brucknerstraße	Nordseite	7m östlich des östlichen Hauseckes von Brucknerstraße 51	22m östlich des westlichen Hauseckes von Brucknerstraße 47
PZ D - 2	Brucknerstraße	Südseite	4m östlich des westlichen Hauseckes von Brucknerstraße 6	2m östlich des nördlichen Hauseckes von Neufeldweg 32
PZ D - 3	Ehrenfelsgasse	Südseite	7m westlich des westlichen Hauseckes von Ehrenfelsgasse 14	bei östlichem Hauseck von Ehrenfelsgasse 20
PZ D - 4	Eisteichgasse	Nordseite	18m westlich des westlichen Hauseckes von Eisteichgasse 7	10m östlich des westlichen Hauseckes von Eisteichgasse 3
PZ D - 5	Gartenstadtstraße	Nordseite	bei westlichem Hauseck von Gartenstadtstraße 96	4m westlich des westlichen Hauseckes von Gartenstadtstraße 100
PZ D - 6	Gluckgasse	Nordseite	38m östlich des östlichen Hauseckes von Gluckgasse 2	3m westlich des westlichen Hauseckes von Brucknerstraße 78
PZ D - 7	Händelstraße	Nordseite	13m östlich des östlichen Hauseckes von Wittenbauerstraße 67	20m östlich des östlichen Hauseckes von Händelstraße 23
PZ D - 8	Händelstraße	Südseite	5m östlich des östlichen Hauseckes von Händelstraße 8	5m westlich des westlichen Hauseckes von Händelstraße 16
PZ D - 9	Harmsdorf-gasse	Nordseite	5m östlich des östlichen Hauseckes von Gartenstadtstraße 91b	gegenüber 7m westlich des westlichen Hauseckes von Harmsdorf-gasse 16
PZ D - 10	Harmsdorf-gasse	Südseite	15m westliche des westlichen Hauseckes von Harmsdorf-gasse 4	bei westlichem Hauseck von Harmsdorf-gasse 12
PZ D - 11	Neufeldweg	Ostseite	6m südlich des südwestlichen Hauseckes von Gartenstadtstraße 101	7m südlich des nördlichen Hauseckes von Neufeldweg 51 (Harmsdorf-gasse 2)
PZ D - 12	Neufeldweg	Westseite	2m nördlich des nördlichen Hauseckes von Neufeldweg 32	10m südlich des südlichen Hauseckes von Neufeldweg 48
PZ D - 13	Rosengasse	Nordseite	bei östlichem Hauseck von Rosengasse 4	7m westlich des östlichen Hauseckes von Rosengasse 14
PZ D - 14	Rudolf-Hans-Bartsch-Straße	Nordseite	1m östlich des östlichen Hauseckes von Rudolf-Hans-Bartsch Straße 20	7m westlich des östlichen Hauseckes von Rudolf-Hans-Bartsch Straße 28
PZ D - 15	St. Peter Hauptstraße	Nordseite	1,5m westlich des östlichen Hauseckes von St. Peter Hauptstraße 13	24m westlich des westlichen Hauseckes von St. Peter Hauptstraße 13
PZ D - 16	Scheigergasse	Ostseite	30m südlich des südlichen Hauseckes von Scheigergasse 81	9m südlich des nördlichen Hauseckes von Scheigergasse 79
PZ D - 17	Scheigergasse	Westseite	bei nördlichem Hauseck von Scheigergasse 72	32m südlich des südlichen Hauseckes von Scheigergasse 74
PZ D - 18	Waldmüllergasse	Westseite	13m nördlich des nördlichen Hauseckes von Waldmüllergasse 22	25m südlich des südlichen Hauseckes von Waldmüllergasse 22

Anlage IXa zu § 1 Abs. 1 ParkGebV
[Parkzonen straßenabschnittsweise]

Nr.	Straße	Orientierung	Beginn	Ende
PZ D - 19	Weinholdstraße	Ostseite	gegenüber bei südlichem Hauseck von Weinholdstraße 22	6m südlich des südlichen Hauseckes von Weinholdstraße 11
PZ D - 20	Wittenbauerstraße	Ostseite	9m nördlich des nördlichen Hauseckes von Wittenbauerstraße 73	2m südlich des nördlichen Hauseckes von Händelstraße 30
PZ D - 21	Wittenbauerstraße	Ostseite	22m nördlich des nördlichen Hauseckes von Wittenbauerstraße 63	3m südlich des nördlichen Hauseckes von Wittenbauerstraße 59
PZ D - 22	Wittenbauerstraße	Westseite	12m südlich des südlichen Hauseckes von Wittenbauerstraße 64	bei südlichem Hauseck von Wittenbauerstraße 68
PZ G - 1	Absengerstraße	Ostseite	bei südlichem Hauseck von Absengerstraße 11 (Grasbergerstraße 56)	bei nördlichem Hauseck von Absengerstraße 1 (Eggenberger Allee 7)
PZ G - 2	Alte Poststraße	Ostseite	2m südlich des südlichen Hauseckes von Alte Poststraße 149	70m nördlich des südlichen Hauseckes von Alte Poststraße 149
PZ G - 3	Andreas-Hofer-Straße	Südseite	bei westlichem Hauseck von Andreas-Hofer-Straße 9	3m westlich des östlichen Hauseckes von Andreas-Hofer-Straße 1
PZ G - 4	Bodenfeldgasse	Südseite	76m westlich des westlichen Hauseckes von Bodenfeldgasse 13	bei östlichem Hauseck von Bodenfeldgasse 3
PZ G - 5	Eisengasse	Südseite	4m östlich des westlichen Hauseckes von Eisengasse 13	5m westlich des östlichen Hauseckes von Eisengasse 1
PZ G - 6	Gaswerkstraße	Westseite	3m südlich des nördlichen Hauseckes Gaswerkstraße 36 bzw. Seidenhofstraße 33	1m nördlich Hausnaht Gaswerkstraße 40 / gaswerkstraße 42
PZ G - 7	Grasbergerstraße	Südseite	13m westlich des westlichen Hauseckes von Grasbergerstraße 81	bei östlichem Hauseck von Grasbergerstraße 61
PZ G - 8	Hauseggerstraße	Südseite	1m östlich des westlichen Hauseckes von Hauseggerstraße 67 (Straßgangerstraße 25)	1m westlich des östlichen Hauseckes von Hauseggerstraße 59
PZ G - 9	Hauseggerstraße	Südseite	11m östlich der westlichen Hauseckes von Hauseggerstraße 53 (Karl-Morre-Straße 55)	37m östlich der östlichen Hausecke von Hauseggerstraße 45
PZ G - 10	Heinrich-Heine-Straße	Westseite	11m nördlich des südlichen Hauseckes von Heinrich-Heine-Straße 26	bei südöstlichem Hauseck von Seidenhofstraße 18
PZ G - 11	Karl-Morre-Straße	Ostseite	5m südlich des südlichen Hauseckes von Seidenhofstraße 44	5m südlich des nördlichen Hauseckes von Karl-Morre-Straße 43 (Eckertstraße 77)
PZ G - 12	Koloniegasse	Westseite	bei nördlichem Hauseck von Koloniegasse 2	bei südlichem Hauseck von Koloniegasse 22
PZ G - 13	Königshoferstraße	Südseite	30m westlich des westlichen Hauseckes von Königshoferstraße 33	bei östlichem Hauseck von Königshoferstraße 23
PZ G - 14	Lerchengasse	Südseite	28m westlich der Hausnaht Lerchengasse 31 / Algersdorferstraße 12	bei östlichem Hauseck von Lerchengassegasse 3
PZ G - 15	Pfarrgasse	Südseite	1m westlich des östlichen Hauseckes von Pfarrgasse 15	10m östlich des östlichen Hauseckes von Pfarrgasse 11
PZ G - 16	Seidenhofstraße	Südseite	5m östlich des westlichen Hauseckes von Seidenhofstraße 39	3m westlich des östlichen Hauseckes von Seidenhofstraße 33

Anlage IXa zu § 1 Abs. 1 ParkGebV
[Parkzonen straßenabschnittsweise]

Nr.	Straße	Orientierung	Beginn	Ende
PZ G - 17	Seidenhofstraße	Nordseite	4m östlich des östlichen Hauseckes von Karl-Morre-Straße 58	bei westlichem Hauseck von Seidenhofstraße 62
PZ G - 18	Vinzenzgasse	Ostseite	bei südlichem Hauseck von Lilienthalgasse 22	2m nördlich des nördlichen Hauseckes von Vinzenzgasse 58
PZ G - 19	Waagner-Biro-Straße	Ostseite	40m südlich des südlichen Hauseckes von Waagner-Biro-Straße 64	8m südlich des nördlichen Hauseckes von Waagner-Biro-Straße 78
PZ H - 1	Bahnhofgürtel	Ostseite	27m nördlich des südlichen Hauseckes von Bahnhofgürtel 59	4m nördlich des südlichen Hauseckes von Bahnhofgürtel 57b
PZ H - 2	Kalvarienbergstraße	Südwestseite	7m südlich des nördlichen Hauseckes von Kalvarienbergstraße 85	28m südlich des südwestlichen Hauseckes von Kalvarienbergstraße 85
PZ H - 3	Kalvarienbergstraße	Westseite	24m nördlich des nordöstlichen Hauseckes von Augasse 2	12m südlich des nordöstlichen Hauseckes von Augasse 2
PZ H - 4	Kalvarienbergstraße	Südwestseite	2m nördlich des nördlichen Hauseckes von Kalvarienbergstraße 67	3m südlich des südlichen Hauseckes von Kalvarienbergstraße 67
PZ H - 5	Kalvarienbergstraße	Nordostseite	17m südlich des südlichen Hauseckes von Kalvarienbergstraße 74	1m südlich des nördlichen Hauseckes von Kalvarienbergstraße 74
PZ H - 6	Schleifbachgasse	Nordwestseite	gegenüber bei nordöstlichem Hauseck von Schleifbachgasse 5	13m westlich des westlichen Hauseckes von Schleifbachgasse 16
PZ H - 7	Überfuhrgasse	Nordseite	bei südöstlichem Hauseck von Kalvarienbergstraße 76	103m südlich des südöstlichen Hauseckes von Kalvarienbergstraße 76
PZ J - 1	Mariatrosterstraße	Nordwestseite	3m östlich des östlichen Hauseckes von Mariatrosterstraße 133a	5m östlich des östlichen Hauseckes von Mariatrosterstraße 101a
Sonstige	Petersbergenstraße	Nordseite	6m westlich des östlichen Hauseckes von St. Peter Hauptstraße 61	49m westlich des östlichen Hauseckes von St. Peter Hauptstraße 61
Sonstige	St. Peter Hauptstraße	Ostseite	18m südlich des nördlichen Hauseckes von St. Peter Hauptstraße 61	8m südlich des nördlichen Hauseckes von St. Peter Hauptstraße 61



Berechtigt nicht zum Parken
in Kurzparkzonen

 Bewohnergebiet
 Parkzonen
Werktags Mo.-Fr. 9-20 Uhr
Sa. gebührenfrei

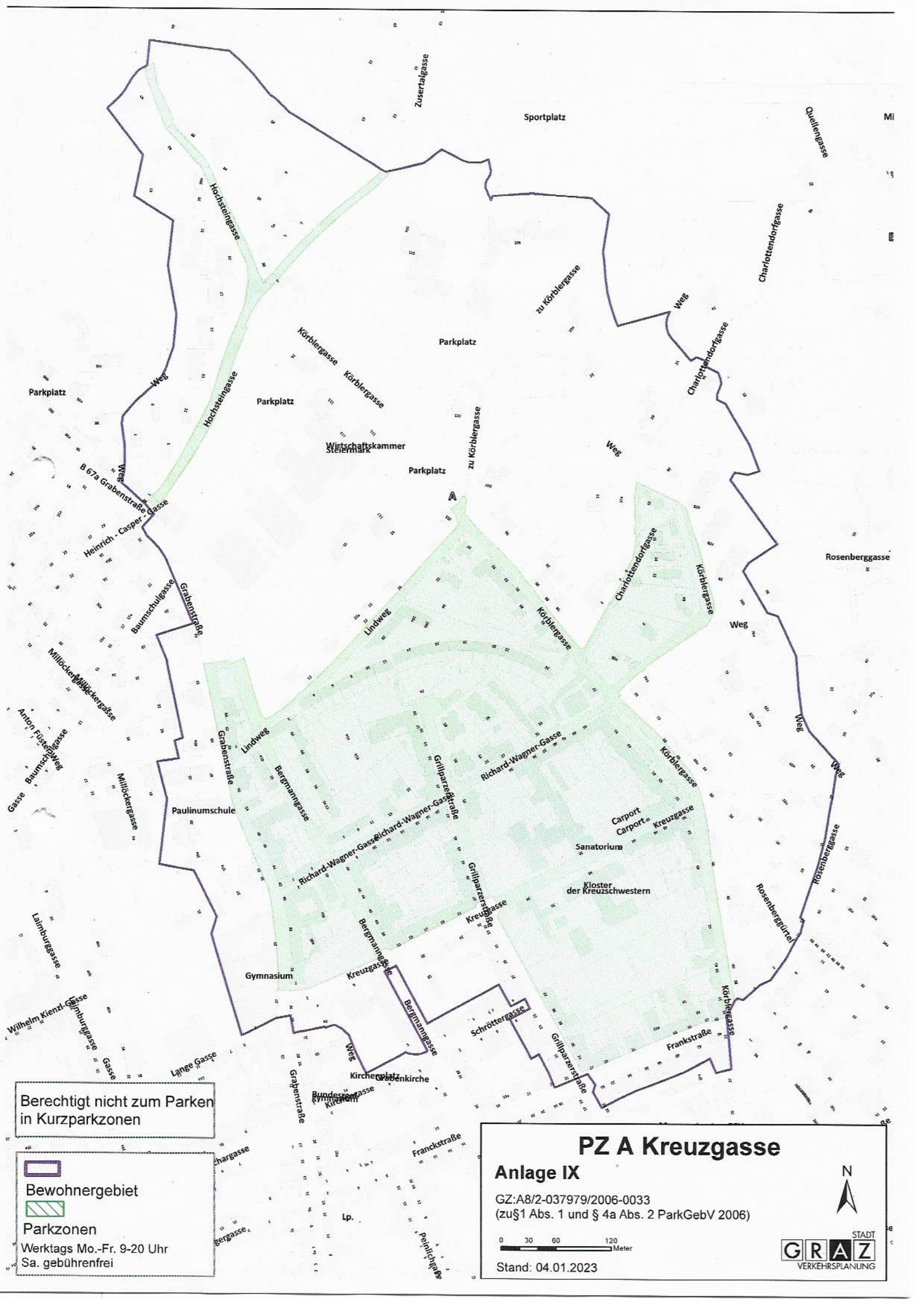
PZ C Ruckerlberg
Anlage IX
 GZ:A8/2-037979/2006-0033
 (zu §1 Abs. 1 und § 4a Abs. 2 ParkGebV 2006)

0 45 90 180 Meter



Stand: 04.01.2023

01.08.2006

STADT
GRAZ
 VERKEHRSPLANUNG



Berechtigt nicht zum Parken
in Kurzparkzonen

 Bewohnergebiet
 Parkzonen
 Werktags Mo.-Fr. 9-20 Uhr
 Sa. gebührenfrei

PZ A Kreuzgasse
Anlage IX
 GZ:A8/2-037979/2006-0033
 (zu§1 Abs. 1 und § 4a Abs. 2 ParkGebV 2006)

0 30 60 120 Meter

Stand: 04.01.2023

STADT
GRAZ
 VERKEHRSPLANUNG