

Bericht an den Gemeinderat

Bearbeitung:
DI Eva Maria Benedikt

BerichterstellerIn: *Ge Piffl-Pocanic*
Graz, 26. April 2023

GZ.: A 14-183571/2022/0002

4.07 FLÄCHENWIDMUNGSPLAN
DER LANDESHAUPTSTADT GRAZ – 7. Änderung
Auflage des Entwurfs

Erfordernis der Zweidrittelmehrheit gem. § 63 Abs
2 StROG 2010

Mindestanzahl der Anwesenden: 25
Zustimmung von 2/3 der anwesenden
Mitgliedern des Gemeinderates

Beschluss über die öffentliche Auflage

Zuständigkeit des Gemeinderates
gemäß § 38 Abs. 1 Stmk ROG 2010 u. §63 Abs 1 u.
2 StROG 2010

Mitglieder des Gemeinderates, die sich gemäß § 7
Abs. 1 AVG, der Stimme zu enthalten haben:

.....
.....

1. Rechtsgrundlage

Gemäß § 25 Abs. 1 StROG 2010 hat jede Gemeinde in Durchführung der Aufgaben der örtlichen Raumplanung für ihr Gemeindegebiet durch Verordnung einen Flächenwidmungsplan aufzustellen und fortzuführen. Der Flächenwidmungsplan darf den Gesetzen und Verordnungen des Bundes und des Landes, insbesondere den Raumordnungsgrundsätzen und den Entwicklungsprogrammen des Landes sowie dem örtlichen Entwicklungskonzept – 4.0 Stadtentwicklungskonzept, nicht widersprechen.

Gemäß § 42 Abs. 1 und 8 sowie 8a des StROG 2010 ist die örtliche Raumordnung nach Rechtswirksamkeit des örtlichen Entwicklungskonzeptes, des Flächenwidmungsplanes und der Bebauungspläne nach Maßgabe der räumlichen Entwicklung fortzuführen. Eine Änderung des örtlichen Entwicklungskonzeptes, des Flächenwidmungsplanes und der Bebauungspläne ist jedenfalls dann vorzunehmen, wenn dies z.B.: durch eine wesentliche Änderung der Planungsvoraussetzungen oder zur Abwehr schwerwiegender volkswirtschaftlicher Nachteile erforderlich ist.

Die beabsichtigte Änderung erfüllt jene Voraussetzungen, die ein vorgezogenes Verfahren nach § 42 Abs. 8 bzw. 8a StROG 2010 rechtfertigen. Die Änderung steht mit dem rechtswirksamen 4.0 Stadtentwicklungskonzept i.d.g.F 4.06 in Einklang bzw. erfolgt parallel ein vorgezogenes Änderungsverfahren im Hinblick auf den konkreten Änderungspunkt.

Sämtliche Änderungen stimmen mit dem Regionalen Entwicklungsprogramm Steirischer Zentralraum überein.

Gemäß § 38 Abs 1 StROG 2010 ist die Auflage des Entwurfes zur Erstellung oder Änderung des Flächenwidmungsplanes vom Gemeinderat zu beschließen. Der Entwurf ist für mindestens 8 Wochen öffentlich aufzulegen.

2. Verfahren

Der 4.0 Flächenwidmungsplan der Landeshauptstadt Graz wurde vom Gemeinderat in seinen Sitzungen am 11.05. 2017, 29.06.2017 und 08.02.2018 beschlossen und im Sonder-Amtsblatt der Landeshauptstadt Graz am 21.03.2018 kundgemacht.

Am 18.10.2018 hat der Gemeinderat der Landeshauptstadt Graz die 1. Änderung des 4.0 Flächenwidmungsplanes beschlossen. Der 4.01 Flächenwidmungsplan wurde im Amtsblatt vom 31.10. 2018 kundgemacht und ist somit seit 01.11.2018 rechtskräftig.

In seiner Sitzung am 06. Juni 2019 hat der Gemeinderat der Landeshauptstadt Graz den 4.02 Flächenwidmungsplan – 2. Änderung (ohne die ausgesetzten Änderungspunkte 10 und 11) beschlossen. Nach Genehmigung durch das Land Steiermark (Bescheid vom 12. Dezember 2019, GZ.: ABT13-10.100-285/2015-37) erfolgte die Kundmachung im Amtsblatt vom 30. Dezember 2019 und ist die 4.02 Änderung somit seit 31. Dezember 2019 rechtskräftig.

In seiner Sitzung am 23. April 2020 hat der Gemeinderat der Landeshauptstadt Graz den 4.03 Flächenwidmungsplan – 3. Änderung beschlossen. Diese Änderung wurde als vereinfachtes Verfahren durchgeführt und es erfolgte daher die Kundmachung im Amtsblatt vom 06. Mai 2020. Die 4.03 Änderung ist somit seit 07. Mai 2020 rechtskräftig.

In seinen Sitzungen am 25.02.2021 und am 25.03.2021 hat der Gemeinderat der Landeshauptstadt Graz den 4.04 Flächenwidmungsplan 4. Änderung (ohne Änderungspkt. 2,9b,9c,15,25 und 28) beschlossen. Nach Genehmigung durch das Land Steiermark (Bescheid vom 19. August 2021, GZ.: ABT13-305556/2020-23) erfolgte die Kundmachung im Amtsblatt vom 29. September 2021 und ist die 4.04 Änderung somit seit 30. September 2021 rechtskräftig.

In seiner Sitzung vom 25. März 2021 hat der Gemeinderat der Landeshauptstadt Graz den 4.05 Flächenwidmungsplan 5. Änderung beschlossen. Änderungspunkt 2 (Starhemberggasse) wurde als vereinfachtes Verfahren geführt und erfolgte die Kundmachung im Amtsblatt vom 07. April 2021 (rechtskräftig ab 08. April 2021).

Der Änderungspunkt 1 (Neufeldweg) wurde nach Genehmigung durch das Land Steiermark (Bescheid vom 19.08.2021, GZ.: ABT13-257724/2020-18) im Amtsblatt vom 29. September 2021 kundgemacht und ist die 4.05 Änderung (Pkt.1) somit seit 30. September 2021 rechtskräftig.

Die Änderung zum 4.06 Flächenwidmungsplan wurde als vereinfachtes Verfahren ohne Auflage durchgeführt. Der Endbeschluss erfolgte in der Gemeinderatssitzung vom 22.09.2022. Die

Kundmachung erfolgte im Amtsblatt vom 05. Oktober 2022 und ist die 4.06 Änderung somit seit 06. Oktober 2022 rechtskräftig.

Gemäß § 38 Abs 1 StROG 2010 ist die Auflage des Entwurfes zur Erstellung oder Änderung des Flächenwidmungsplanes vom Gemeinderat zu beschließen. Der Entwurf ist für mindestens 8 Wochen öffentlich aufzulegen.

Die Auflage des 4.07 Flächenwidmungsplan der Landeshauptstadt Graz 7. Änderung - Entwurf wird gemäß § 101 des Statutes der Landeshauptstadt Graz 1967 im Amtsblatt der Landeshauptstadt Graz vom 10. Mai 2023 kundgemacht. Die Kundmachung ergeht weiters an die Stellen und Institutionen gemäß § 38 Abs. 3 StROG 2010 bzw. der Verordnung der Stmk. Landesregierung vom 16.10.1989, in der die Bundes- und Landesdienststellen und weitere Körperschaften öffentlichen Rechtes gem. § 38 Abs. 3 lit 8 StROG 2010 festgelegt sind sowie an die Bezirksvorsteherung der betroffenen Grazer Bezirke.

Der 4.07 Flächenwidmungsplan der Landeshauptstadt Graz 7. Änderung - Entwurf wird über 9 Wochen, in der Zeit

vom 11. Mai 2023 bis 13. Juli 2023

während der Amtsstunden (Montag bis Donnerstag, 8h bis 15h, sowie am Freitag, 8h bis 12:30) zur allgemeinen Einsicht im Stadtplanungsamt aufgelegt (Auflage gemäß § 38 Abs 1 Z 1 StROG 2010).

Innerhalb der Auflagefrist können Einwendungen schriftlich und begründet bekannt gegeben werden und zu den Parteienverkehrszeiten, Dienstag und Freitag von 8:00 bis 12:00 Uhr, wird im Stadtplanungsamt eine Auskunft- und Beratungstätigkeit angeboten.

3. Bestandteile des 4.07 Flächenwidmungsplanes – 7. Änderung der Landeshauptstadt Graz

Der 4.07 Flächenwidmungsplan der Landeshauptstadt Graz – 7. Änderung besteht aus dem Verordnungswortlaut, den grafischen Darstellungen samt Planzeichenerklärungen. Die grafischen Darstellungen zeigen sowohl Änderungen im Bereich des Hauptplans als auch des Deckplans 1 zum 4.0 Flächenwidmungsplan (Bebauungsplanzonierungsplan).

Ein Erläuterungsbericht ist angeschlossen.

Bei Widersprüchen zwischen der grafischen Darstellung und der Verordnung gilt der Wortlaut der Verordnung, ausgenommen bei angeführten Grundstücksnummern und Flächenangaben. In diesen Fällen gilt die plangraphische Abgrenzung.

4. Inhaltliche Ergänzungen

Inhalte des Änderungspunktes sind dem Verordnungswortlaut und dem Erläuterungsbericht zu entnehmen.

Ergänzend wird ausgeführt:

Auf Basis der Entwicklungsstudie Bahnhofsviertel West und dem darauf aufbauenden Entwurf zur Änderung des Stadtentwicklungskonzeptes und des Flächenwidmungsplanes der Landeshauptstadt Graz hat die Abteilung für Immobilien intensive Verhandlungen mit dem Grundeigentümer Siemens geführt. Verhandlungsziel war die Sicherung der Erweiterungsfläche für den Remisenstandort Eggenberger Straße sowie die Sicherung der künftigen öffentlichen Parkanlage.

Eine entsprechende Rahmenvereinbarung liegt nunmehr vor und wurde am 22. September 2022 der Abschluss des Rahmenvertrages im Stadtsenat genehmigt (GZ: A8/4 - 4197/2014).

5. BürgerInnenbeteiligung

Das Steiermärkische Raumordnungsgesetz sieht ein standardisiertes Beteiligungsverfahren im Zuge von Änderungen des Flächenwidmungsplanes vor.

Im Rahmen der öffentlichen Auflage besteht dabei eine Einwendungsmöglichkeit für „jedermann“ entsprechend den Vorgaben des Steiermärkischen Raumordnungsgesetzes.

Der Ausschuss für Verkehr, Stadt- und Grünraumplanung

stellt daher gemäß § 63 Abs. 2 StROG 2010

den

Antrag,

der Gemeinderat möge beschließen:

1. die Auflage des 4.07 Flächenwidmungsplan – 7. Änderung - Entwurf in der Verordnung, der plangraphischen Darstellung und dem Erläuterungsbericht,
2. den Entwurf zum 4.07 Flächenwidmungsplan der Landeshauptstadt Graz – 7. Änderung im Amtsblatt vom 10. Mai 2023 kundzumachen und im Stadtplanungsamt während der Amtsstunden in der Zeit vom 11. Mai 2023 bis 13. Juli 2023 zur allgemeinen Einsicht öffentlich aufzulegen.

Die Bearbeiterin:

DIⁱⁿ Eva-Maria Benedikt
(elektronisch unterschrieben)

Der Abteilungsleiter:

DI Bernhard Inninger
(elektronisch unterschrieben)

Der Baudirektor:

DI Mag. Bertram Werle
(elektronisch unterschrieben)

Die Bürgermeisterin-Stellvertreterin:

Mag.^a Judith Schwentner
(elektronisch unterschrieben)

Vorberaten und einstimmig/mehrheitlich/mit.....Stimmen abgelehnt/unterbrochen/angenommen
in der Sitzung des

Ausschusses für Verkehr, Stadt- und Grünraumplanung

am.....26.4.2023.....

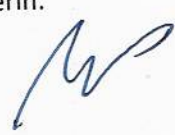
Die Schriftführerin:



Der Vorsitzende:




Abänderungs-/Zusatzantrag:

Der Antrag wurde in der heutigen		<input checked="" type="checkbox"/> öffentlichen	<input type="checkbox"/> nicht öffentlichen Gemeinderatssitzung
<input type="checkbox"/>	bei Anwesenheit von GemeinderätInnen		
<input checked="" type="checkbox"/>	einstimmig	<input type="checkbox"/>	mehrheitlich (mit Stimmen /..... Gegenstimmen) angenommen.
<input type="checkbox"/>	Beschlussdetails siehe Beiblatt		
Graz, am 27.4.23		Der/die Schriftführerin:	
			


Beilage/n: Textcheck


Vorhabenliste/BürgerInnenbeteiligung:

- Vorhabenliste ja
- BürgerInnenbeteiligung vorgesehen ja
- Es erfolgt ein standardisiertes Beteiligungsangebot gemäß den Vorgaben des Steiermärkischen Raumordnungsgesetzes 2010.

	Signiert von	Benedikt Eva-Maria
	Zertifikat	CN=Benedikt Eva-Maria,O=Magistrat Graz, L=Graz,ST=Styria,C=AT,
	Datum/Zeit	2023-04-18T08:22:08+02:00
	Hinweis	Dieses Dokument wurde digital signiert und kann unter: https://sign.app.graz.at/signature-verification verifiziert werden.

	Signiert von	Inninger Bernhard
	Zertifikat	CN=Inninger Bernhard,O=Magistrat Graz, L=Graz,ST=Styria,C=AT,
	Datum/Zeit	2023-04-18T08:48:24+02:00
	Hinweis	Dieses Dokument wurde digital signiert und kann unter: https://sign.app.graz.at/signature-verification verifiziert werden.

	Signiert von	Werle Bertram
	Zertifikat	CN=Werle Bertram,O=Magistrat Graz, L=Graz,ST=Styria,C=AT,
	Datum/Zeit	2023-04-18T09:51:34+02:00
	Hinweis	Dieses Dokument wurde digital signiert und kann unter: https://sign.app.graz.at/signature-verification verifiziert werden.

	Signiert von	Schwentner Judith
	Zertifikat	CN=Schwentner Judith,O=Magistrat Graz, L=Graz,ST=Styria,C=AT,
	Datum/Zeit	2023-04-19T10:51:47+02:00
	Hinweis	Dieses Dokument wurde digital signiert und kann unter: https://sign.app.graz.at/signature-verification verifiziert werden.