






















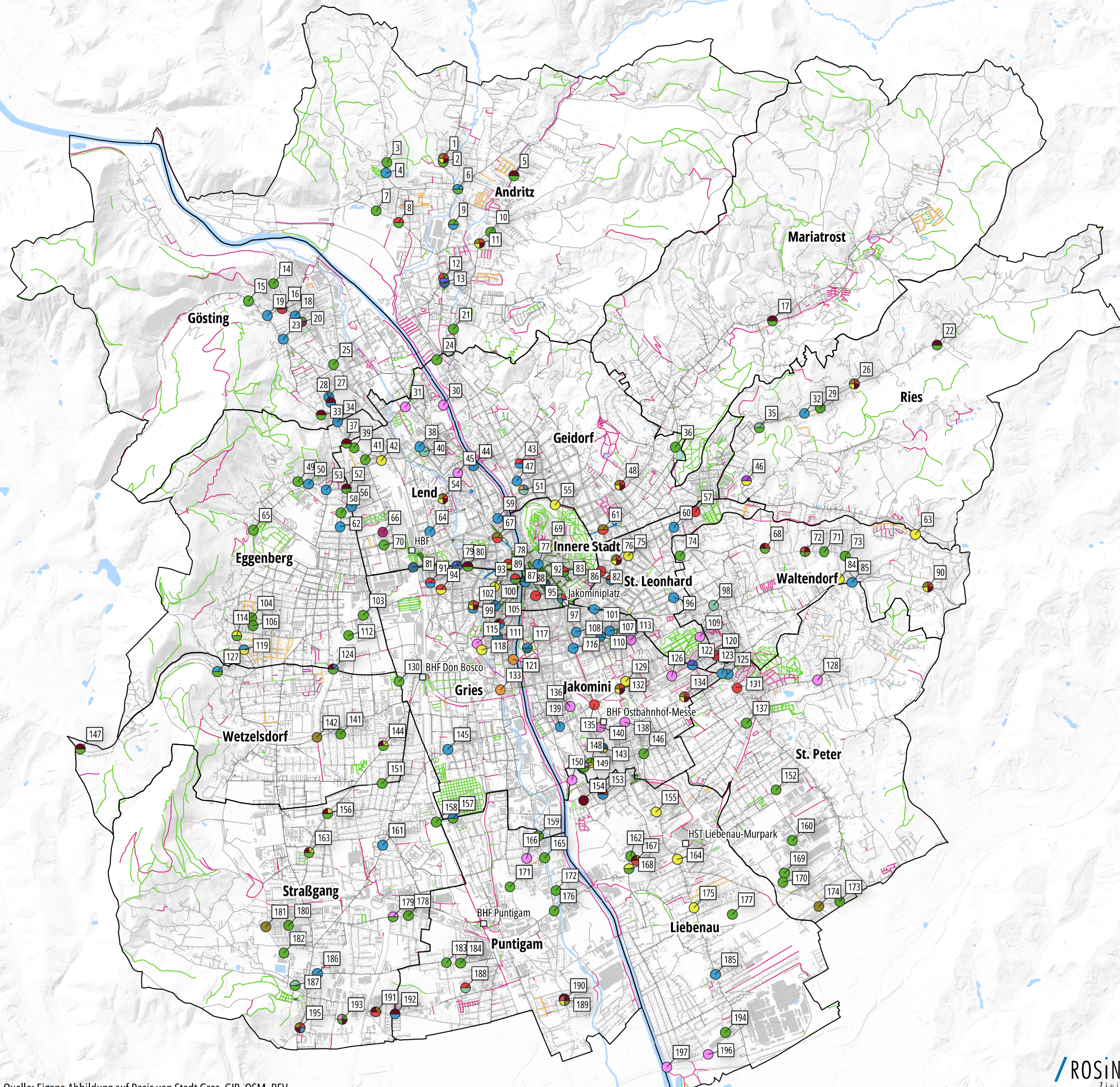


Anhang 7: Schwachstellen für den Fußverkehr

-  Bezirksgrenze
-  Wasser
-  Fußweg
-  Fuß- und Radweg
-  Straße ohne Gehsteig
-  Straße mit Gehsteig
-  Wohnstraßen
-  Fußgängerzone
-  Begegnungszone
-  Schwachstelle Nr.

Schwachstellenkategorie

-  Geringe Aufenthaltsqualität
-  Keine Fußgängergerechte VLSA-Steuerung
-  Schmalere Gehsteig/Gehweg
-  Eingeschränkte Barrierefreiheit
-  Fehlender Gehsteig/Gehweg
-  Hohes Kfz-Aufkommen
-  Unsichere Querung
-  Konflikte mit Radverkehr
-  Konflikte mit Straßenbahn
-  Hohe Kfz-Geschwindigkeit
-  Fehlende Verbindung
-  Schlechter baulicher Zustand
-  Schlechte Erreichbarkeit der ÖV-Haltestellen



Quelle: Eigene Abbildung auf Basis von Stadt Graz, GIP, OSM, BEV